

Zeitreisen



“Weinstraßen-Tour“

9. TOUR



“Weinstraßen-Tour“

Eppan- Andrian- Nals - Terlan - Bozen - Leifers - Auer - Neumarkt - Salurn
- Mezzocorona - Margreid - Tramin - Kaltern - Eppan

Die Weinstraße entlang nach Andrian, Nals und über Terlan in die Landeshauptstadt Bozen mit den Weinlagen Gries und St. Magdalena. Weiter über Oberau nach St. Jakob, Leifers und Auer, hinauf nach Montan und wieder hinab nach Neumarkt. Immer Richtung Süden bis nach Salurn, dort verlassen wir Südtirol und fahren weiter nach S. Michele all' Adige und Mezzocorona, jetzt retour nach Margreid, Kurtatsch, Tramin über Altenburg nach Kaltern zurück zum Ausgangspunkt.

Charakteristika:	Beschauliche Spazierfahrt
Schwierigkeitsgrad:	Leicht
Besonderheiten:	Weinbaugebiet, Sehenswerte Bauten
Empfohlene Jahreszeit:	Juni-Oktober
Achtung:	Ganzjährig/ Besonders im Herbst

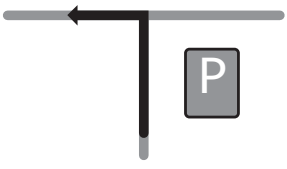

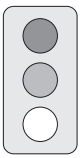
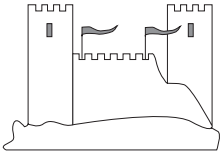

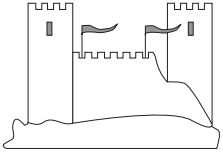
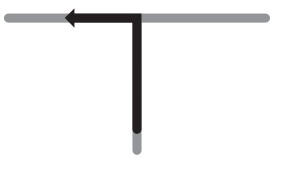
Fahrdauer:	5 - 7 Stunden
Fahrstrecke:	132,5 km
Start/Ziel:	Rundtour Frangart/ Eppan


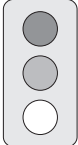

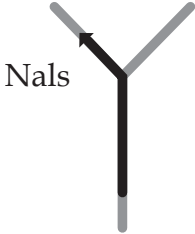
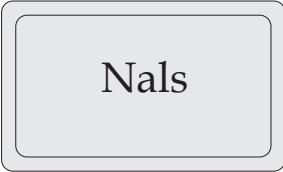

HALBTAGESTOUR


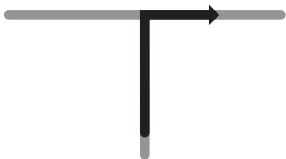


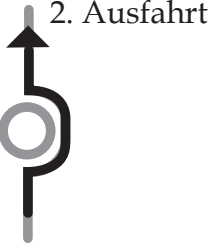
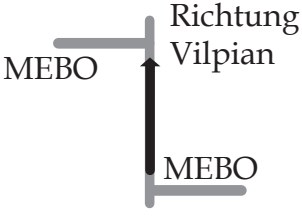





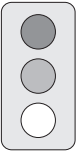


Wichtigste Highlights zu besichtigen:

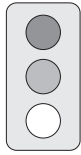
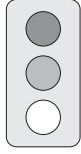


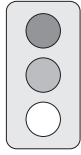
- Pfarrkirche von Terlan
- Schloss Maretsch in Bozen
- Älteste Rebe Südtirols in Margreid
- Altenburg mit phantastischem Blick hinunter zum Kalterer See
- Abstecher zur Burg Hocheppan

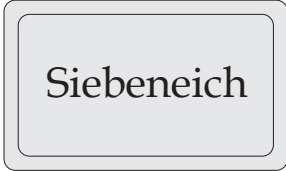
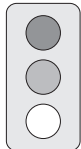



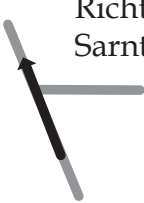


Kilometer Meilen				Richtung	Informationen	
einzel	gesamt	einzel	gesamt			
0,0	0,0	0,0	0,0	Richtung Unterrain/ Andrian 	Start Infohaus Tourismusverband Südtirols Süden BOZEN · KALTERER SEE · WEINSTRASSE · DOLOMITEN	
1,0	1,0	0,6	0,6		TIPP: Schnappsbrennerei Walcher www.brennerei-walcher.com	
1,0	2,0	0,6	1,2			
0,1	2,1	0,1	1,3	 Geschwindig- keitsampel 60 Km/h	INFO: (links) Blick auf Schloss Hocheppan	
2,6	4,7	1,6	2,9		(rechts) Blick auf Schloss Neuhaus (Maultasch)	
1,3	6,0	0,8	3,7	Andrian Terlan 		



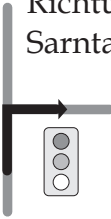


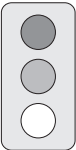
Kilometer Meilen				Richtung	Informationen
einzel	gesamt	einzel	gesamt		
0,2	6,2	0,1	3,9		
0,3	6,5	0,2	4,0	 Geschwindigkeitsampel 50 km/h	
0,3	6,8	0,2	4,2		
2,4	9,2	1,5	5,7		TIPP: Älteste Kellerei Südtirols. Gegründet im Jahre 1893. www.andrianer-kellerei.it
0,4	9,6	0,2	6,0		
0,5	10,1	0,3	6,3		

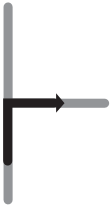
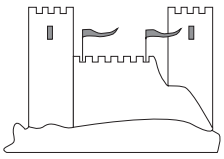
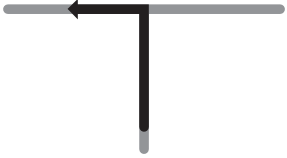

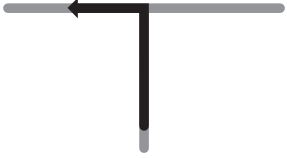
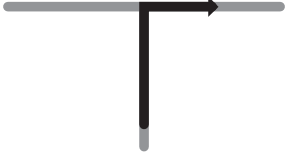

Kilometer		Meilen		Richtung	Informationen
einzel	gesamt	einzel	gesamt		
0,3	10,4	0,2	6,5	 <p>Richtung Bozen</p>	
0,3	10,7	0,2	6,6	<p>Richtung Bozen</p> 	
0,1	10,8	0,1	6,7	 <p>Richtung Bozen</p>	
1,0	11,8	0,6	7,3		<p>Tankstelle rechts: </p>
0,1	11,9	0,1	7,4	 <p>2. Ausfahrt</p>	
0,4	12,3	0,2	7,6	 <p>MEBO</p> <p>Richtung Vilpian</p> <p>MEBO</p>	

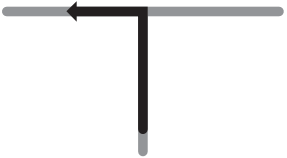
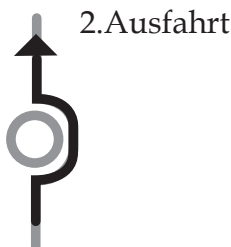
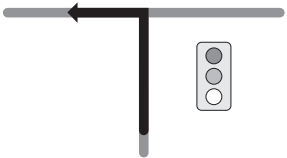

Kilometer		Meilen		Richtung	Informationen
einzel	gesamt	einzel	gesamt		
0,2	12,5	0,1	7,8		
0,0	12,5	0,0	7,8		TIPP : Spargelwochen im April/Mai im Spargeldreieck Terlan/Vilpian/Siebenbich
0,3	12,8	0,2	8,0	Richtung Terlan 	
0,3	13,1	0,2	8,1	 Geschwindigkeitsampel 50 km/h	
2,3	15,4	1,4	9,6		Tankstelle links: 
0,2	15,6	0,1	9,7		

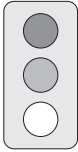

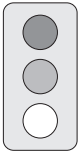


Kilometer Meilen				Richtung	Informationen
einzel	gesamt	einzel	gesamt		
0,1	15,7	0,1	9,8	 <p>Geschwindigkeitsampel 50 km/h</p>	<p>TIPP : Pfarrkirche Terlan mit Fresken (gotisch 14 Jhr.) der Bozner Schule.</p>
0,9	16,6	0,6	10,3	 <p>Geschwindigkeitsampel 50 km/h</p>	
0,4	17,0	0,2	10,6	 <p>Kellerei Cantina Terlan</p>	<p>TIPP : Weinkellerei Terlan www.kellerei-terlan.com</p>
0,2	17,2	0,1	10,7		<p>TIPP : Hochseilgarten Hetz Tel. 0471 257944</p>
0,4	17,6	0,2	10,9	 <p>2.Ausfahrt Richtung Bozen</p>	
0,7	18,3	0,4	11,4	 <p>Geschwindigkeitsampel 50 km/h</p>	


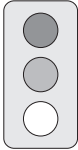

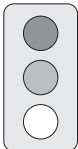


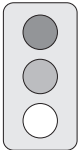
Kilometer Meilen				Richtung	Informationen	
einzel	gesamt	einzel	gesamt			
1,3	19,6	0,8	12,2			
0,1	19,7	0,1	12,2	 Geschwindigkeitsampel 50 km/h	TIPP : Barocke Kirche Siebeneich	
1,8	21,5	1,1	13,4	 Richtung Sarntal	TIPP : Moritzing & Gries: Lagreinanbaugebiet	
1,5	23,0	0,9	14,3	 Richtung Sarntal		
1,1	24,1	0,7	15,0		TIPP : „Cittá del Vino“ www.cittadelvino.it	
0,1	24,2	0,1	15,0		Tankstelle rechts:	







Kilometer Meilen				Richtung	Informationen
einzel	gesamt	einzel	gesamt		
0,6	24,8	0,4	15,4	<p>Richtung Sarntal</p> 	<p>TIPP : Kloster Muri Gries mit Barocker-Stiftskirche</p> 
0,1	24,9	0,1	15,5	<p>Richtung Sarntal</p> 	
0,2	25,1	0,2	15,6		<p>TIPP : Kellerei Muri Gries www.muri-gries.com</p>
0,1	25,2	0,1	15,7		<p>TIPP : Weinkellerei/Weingut Schmid Oberrautner Tel.: + 39 0471 281440</p>
0,9	26,1	0,6	16,2	<p>Richtung Sarntal</p> 	
0,1	26,2	0,1	16,3		





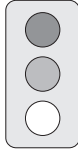


Kilometer Meilen				Richtung	Informationen
einzel	gesamt	einzel	gesamt		
1,3	27,5	0,8	17,1	Richtung Schloss Runkel- stein 	TIPP : -Bilderburg Schloss Runkelstein mit Burgschenke. -Magdalena- Anbaugbiet 
1,1	28,6	0,7	17,8		
0,1	28,7	0,1	17,8		HINWEISS: schmale Straßen mit Gegenverkehr
0,6	29,3	0,4	18,2		
0,1	29,4	0,1	18,3		
0,4	29,8	0,2	18,5		Tankstelle links: 


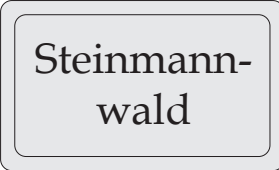
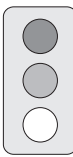


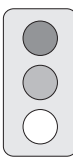
Kilometer Meilen				Richtung	Informationen
einzel	gesamt	einzel	gesamt		
0,1	29,9	0,1	18,6		
0,2	30,1	0,1	18,7		TIPP : Restaurant Batzenhäusl www.boznerbier.it
0,1	30,2	0,1	18,8		TIPP : Restaurant Löwengrube Tel.: 0471-976 848
0,1	30,3	0,1	18,8		
0,1	30,4	0,1	18,9		
0,3	30,7	0,2	19,1		

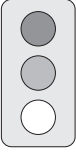

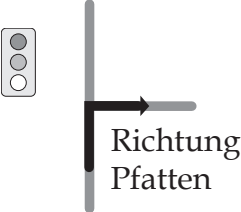

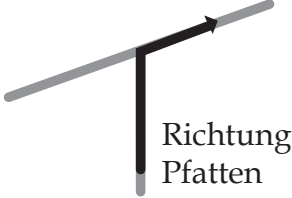

Kilometer Meilen				Richtung	Informationen
einzel	gesamt	einzel	gesamt		
0,1	30,8	0,1	19,1		<p>TIPP: links zur Kellerei Bozen www.kellerei-bozen.com Magdalener Gebiet</p> 
0,5	31,3	0,3	19,4	 Geschwindigkeitsampel 50 Km/h	
0,2	31,5	0,1	19,6	 Geschwindigkeitsampel 50 Km/h	
0,5	32,0	0,3	19,9		<p>TIPP: Weingut Griesbauerhof Tel +39 0471 973090</p>
0,0	32,0	0,0	19,9		<p>Tankstelle rechts: </p>
1,1	33,1	0,7	20,6		<p>TIPP: Blick auf Schloss Karneid</p> 



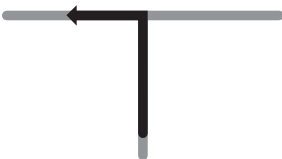
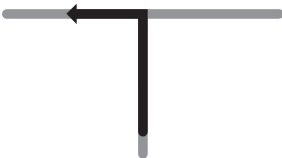

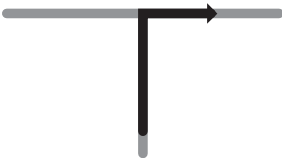

Kilometer Meilen				Richtung	Informationen
einzel	gesamt	einzel	gesamt		
1,1	33,1	0,7	20,6		Tankstelle rechts: 
0,1	33,2	0,1	32,2		
0,5	33,7	0,3	32,2	3. Ausfahrt 	
0,6	34,3	0,4	32,2		TIPP : Erbhof Unterganzner Weinproduzent. 
1,7	36,0	1,1	32,2		Tankstelle rechts: 
0,1	36,1	0,1	32,2		


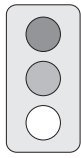
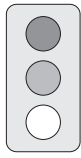
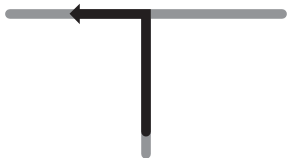
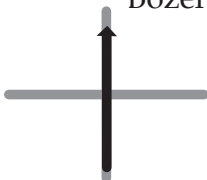
Kilometer		Meilen		Richtung	Informationen
einzel	gesamt	einzel	gesamt		
0,1	36,2	0,1	22,5		Tankstelle links: 
0,9	37,1	0,6	23,1	 Trient	
0,8	37,9	0,5	23,5	 Bozen	
0,2	38,1	0,1	23,7	Eisackufer- straße 	
2,2	40,3	1,4	25,0	 Richtung Weinstraße	
0,2	40,5	0,1	25,2	 Richtung Trento	







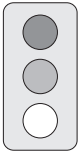
Kilometer Meilen				Richtung	Informationen
einzel	gesamt	einzel	gesamt		
0,6	41,1	0,4	25,5		TIPP : - Walther Platz - gotischer Dom Maria Himmelfahrt - Lauben und Obstmarkt - Ötzi-Museum www.bolzano-bozen.it
0,1	41,2	0,1	25,6		
0,5	41,7	0,3	25,9		
0,5	42,2	0,3	26,2		
0,3	42,5	0,2	26,4		
0,2	42,7	0,1	26,5	 2.Ausfahrt Richtung Leifers	

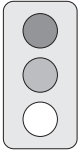
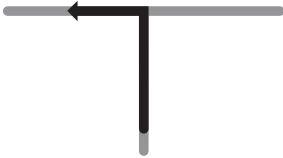

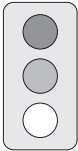


Kilometer		Meilen		Richtung	Informationen
einzel	gesamt	einzel	gesamt		
3,4	46,1	2,1	28,6	 <p>Richtung Trento</p>	
0,6	46,7	0,4	29,0	 <p>Steinmannwald</p>	
0,9	47,6	0,6	29,6	 <p>Geschwindigkeitsampel 50 km/h</p>	
0,9	47,6	0,6	29,9	 <p>Leifers</p>	<p>ARCHITEKTUR-TIPP : Kirche Leifers - Akustikpanele</p>
0,5	48,1	0,1	30,0		<p>Tankstelle links: </p>
0,1	48,2	0,1	30,0	 <p>Geschwindigkeitsampel 40 km/h</p>	


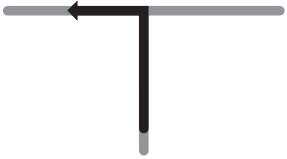




Kilometer Meilen				Richtung	Informationen
einzel	gesamt	einzel	gesamt		
0,3	48,5	0,2	30,1		
0,3	48,8	0,2	30,3		Tankstelle rechts: 
0,4	49,2	0,2	30,6		
0,3	49,5	0,2	30,8		
0,2	49,7	0,1	30,9		
0,8	50,5	0,5	31,4		

Kilometer Meilen				Richtung	Informationen
einzel	gesamt	einzel	gesamt		
0,3	51,1	0,4	31,8	 <p>Richtung Pfatten</p>	
5,6	51,3	0,2	31,9	 <p>Pfatten</p>	
3,2	51,9	0,4	32,2	<p>Richtung Laimburg</p> 	
0,2	56,8	3,0	35,3	<p>Richtung Auer</p> 	<p>TIPP : rechts zur Landeskellerei Laimburg www.laimburg.bz.it</p> 
0,4	58,5	1,1	36,4	<p>Richtung Weinstraße/ Auer</p> 	
0,8	58,9	0,2	36,6	<p>Richtung Auer</p> 	



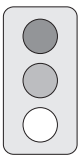
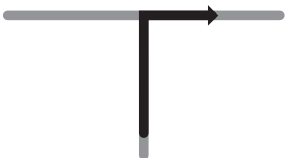
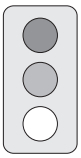

Kilometer Meilen				Richtung	Informationen
einzel	gesamt	einzel	gesamt		
0,3	59,3	0,4	36,8		
5,6	59,6	0,3	37,0	 Geschwindigkeitsampel 50 km/h	
3,2	59,8	0,2	37,2	 Geschwindigkeitsampel 50 km/h	
0,2	60,5	0,7	37,6	Richtung Bozen 	
0,4	60,7	0,2	37,7	Richtung Bozen 	
0,8	61,0	0,3	37,9		TIPP : rechts Clemens Waldthaler (Weinproduzent). Blauburgunder- und Lagreinverkostung. Tel.: +39 0471 810182





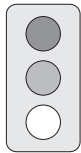
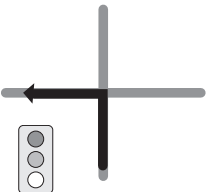
Kilometer Meilen				Richtung	Informationen	
einzel	gesamt	einzel	gesamt			
1,9	62,9	1,2	39,1		TIPP : Castelfeder: -Ruinen einer röm. Befestigungsanlage -Mauerreste der Burg Castelfeder -Teile des Barbarakirchleins aus dem 9. Jhr.	
1,1	64,0	0,7	39,8			
0,4	64,4	0,2	40,0	Richtung Neumarkt 	Blauburgunder- Weinbauangebot	
0,5	65,9	0,7	40,9		TIPP : Franz Haas: www.franz-haas.com	
0,2	66,1	0,8	41,1		TIPP : Kirchlein Sant Anna auf dem Vil- lander Berg	
0,4	66,5	0,2	41,3	 Geschwindig- keitsampel 50 km/h		



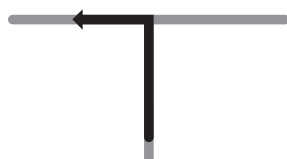
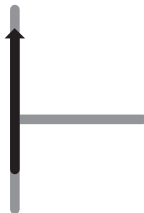

Kilometer		Meilen		Richtung	Informationen
einzel	gesamt	einzel	gesamt		
0,3	66,8	0,2	41,5	 <p>Geschwindigkeitsampel 50 km/h</p>	
0,3	67,1	0,2	41,7	<p>Richtung Neumarkt</p> 	
0,3	67,4	0,2	41,9		
0,7	68,1	0,4	42,3		
0,1	68,2	0,1	42,4		<p>TIPP: historisches Dorfzentrum mit Lauben. Einkehrtipp: Restaurant Johnson & Dipoli</p>
0,4	68,6	0,2	42,6		


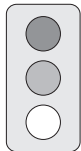

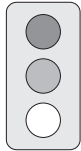


Kilometer Meilen				Richtung	Informationen
einzel	gesamt	einzel	gesamt		
0,0	68,6	0,0	42,6		Tankstelle rechts: 
0,9	69,5	0,6	43,2	Richtung Trento 	
2,8	72,3	1,7	44,9	Richtung Trento 	
0,3	72,6	0,2	45,1		Tankstelle links: 
0,3	72,9	0,2	45,3		
4,6	77,5	2,9	48,2		Tankstelle rechts: 




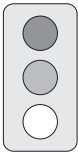


Kilometer Meilen				Richtung	Informationen	
einzel	gesamt	einzel	gesamt			
0,3	77,8	0,2	48,3			Deutsch-Italienische Sprachgrenze
0,4	78,2	0,2	48,6		TIPP: Blick auf die Haderburg. Kellerei Ochsenreiter www.harderburg.it	
0,1	78,3	0,1	48,7		Tankstelle rechts:	
3,0	81,3	1,9	50,5	 Provinz Trient	INFO : Teroldego Anbaugebiet	
4,1	85,4	2,5	53,1		INFO : Kellerei Endrizzi www.endrizzi.it	
0,1	85,5	0,1	53,1			







Kilometer Meilen				Richtung	Informationen
einzel	gesamt	einzel	gesamt		
0,4	85,9	0,2	53,4	 <p>Richtung Roveré della Luna</p>	
5,7	91,6	3,5	56,9	 <p>Roveré della Luna</p>	
0,6	92,2	0,4	57,3	 <p>Geschwindig- keitsampel 50 km/h</p>	
0,3	92,5	0,2	57,5	<p>Richtung Salurn</p> 	
0,3	92,8	0,2	57,7	 <p>Geschwindig- keitsampel 50 km/h</p>	
0,5	93,3	0,3	58,0	<p>Tankstelle links:</p> 	



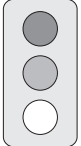

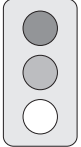
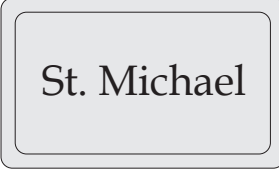

Kilometer Meilen				Richtung	Informationen
einzel	gesamt	einzel	gesamt		
0,3	93,6	0,2	58,2	 <p>Provinz Bozen</p>	
0,5	94,1	0,3	58,5	 <p>Richtung Margreid</p>	
3,8	97,9	2,4	60,8	 <p>Richtung Margreid rechts Kurtinig</p>	
0,4	98,3	0,2	61,1	 <p>Margreid</p>	
0,6	98,9	0,4	61,5	 <p>Geschwindigkeitsampel 40 km/h</p>	
0,3	99,2	0,2	61,6		<p>TIPP: Casón Hirschprunn (scharf links) Alois Lageder, Enothek: „Im Paradies“</p>

Kilometer		Meilen		Richtung	Informationen
einzel	gesamt	einzel	gesamt		
0,2	99,4	0,1	61,8		<p>TIPP: Kellerei Nals/Margreid/ Entiklar www.kellerei.it</p>
0,1	99,5	0,1	61,8		<p>TIPP: Ansitz Löwengang, Alois Lageder www.lageder.com Älteste Hausrebe Südtirols (1601)</p>
0,3	99,8	0,2	62,0		
0,9	100,7	0,6	62,6		<p>TIPP: -Kellerei Tiefenbrunner, im Schloss Turmhof -Einkehrtip: Jausenstation www.tiefenbrunner.com -EU höchst angebaute Müller Thur- gau (1.100 m)- Feldmarschall Fenner.</p>
0,8	101,5	0,5	63,1		<p>INFO: - Kellerei Kurtatsch www.kellerei-kurtatsch.it - Anbaugebiet Chardonnay, Sauvignon, Merlot und Cabernet</p>
0,8	102,3	0,5	63,6		<p>TIPP: Links nach Kurtatsch Einkehrtip: Gasthaus „Zur Rose“</p>

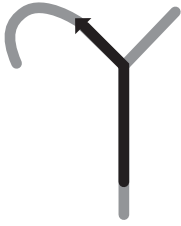

Kilometer Meilen				Richtung	Informationen
einzel	gesamt	einzel	gesamt		
2,2	104,5	1,4	64,9		<p>INFO: Blick auf das Weißhorn</p>
0,4	104,9	0,2	65,2		<p>TIPP: -Kellerei Hofstätter, www.hofstatter.com -Brennerei Roner + Psenner -Anbaugebiet Gewürztraminer</p>
0,5	105,4	0,3	65,5		<p>TIPP: -Elena Walch (rechts hinauf), www.elenawalch.com</p>
0,5	105,9	0,3	65,8		<p>Tankstelle rechts: </p>
0,3	106,2	0,2	66,0	 <p>Geschwindigkeitsampel 50 km/h</p>	
0,5	106,7	0,3	66,3		<p>TIPP: rechts hinauf zum Kirchlein St. Jakob Kastelaz, (rom. Fresken)</p> 

Kilometer Meilen				Richtung	Informationen
einzel	gesamt	einzel	gesamt		
0,1	106,8	0,1	66,4		Tankstelle rechts: 
0,1	106,9	0,1	66,4		TIPP: Kellerei Tramin www.tramin-wine.it Kellermeister des Jahres 2004/ Willi Stürz
2,1	109,0	1,3	67,7		INFO: (rechts)Blick auf der Leuchtenburg 
1,6	110,6	1,0	68,7	 Geschwindig- keitsampel 60 km/h	
0,4	111,0	0,2	69,0		TIPP: Jausenstation/Törggellelokal Seehofkeller
0,8	111,8	0,5	69,5		TIPP: ab 2006 neues Schwimmbad am Kalterer See

Kilometer Meilen				Richtung	Informationen
einzel	gesamt	einzel	gesamt		
0,6	112,4	0,4	69,8		TIPP: Weingut Manincor www.manincor.com
0,4	112,8	0,2	70,1		TIPP: Restaurant Castel Ringberg www.castel-ringberg.com
2,2	115,0	1,4	71,5		TIPP: Weinmuseum Kaltern
0,3	115,3	0,2	71,6		
0,0	115,3	0,0	71,6		Tankstelle rechts: 
0,3	115,6	0,2	71,8		Tankstelle links: 

Kilometer Meilen				Richtung	Informationen	
einzel	gesamt	einzel	gesamt			
0,0	115,6	0,0	71,8	 KELLEREI KALTERN <small>CALDARO</small>	TIPP: Kellerei Kaltern www.kellereikaltern.com	
0,1	115,7	0,1	71,9		TIPP: rechts E&N Kellerei Kaltern www.erste-neue.it	
1,0	116,7	0,6	72,5	 Geschwindigkeitsampel 70 km/h	Vernatsch/Kalterer See - Anbauggebiet	
0,2	116,9	0,1	72,6	 Geschwindigkeitsampel 70 km/h		
1,7	118,6	1,1	73,7	 St. Michael		
0,1	118,7	0,1	73,8		Tankstelle links:	

Kilometer Meilen				Richtung	Informationen
einzel	gesamt	einzel	gesamt		
0,8	118,9	0,4	74,3		<p>TIPP: rechts Weingut Kreithof www.kreithof.it</p>
0,8	119,7	0,1	74,4		<p>TIPP: Kellerei St. Michael www.stmichael.it Kellermeister des Jahres 2001/ Hans Terzen</p>
0,2	119,9	0,1	74,5		
0,1	120,0	0,1	74,6		<p>TIPP: rechts nach Girlan - Kellerei Girlan/www.girlan.it - Niedermayr/www.niedermayr.it - Kellerei Schreckbichl/www.colterenzio.it - Kellerei Brigl/www.brigl.com</p>
0,3	120,3	0,2	74,8		<p>Tankstelle links: </p>
1,3	121,6	0,8	75,6		<p>INFO: Links nach St. Pauls Kellerei St. Pauls www.kellereist-pauls.com</p> 

Kilometer Meilen				Richtung	Informationen
einzel	gesamt	einzel	gesamt		
1,7	123,3	1,1	76,6		<p>TIPP: scharf rechts Vinothek Pillhof „Ansitz Pillhof“ / Restaurant www.pillhof.com</p> 
0,2	123,5	0,1	76,7		<p>Ziel Infohaus Tourismusverband Südtirols Süden <small>BOZEN · KALTERER SEE · WEINSTRASSE · DOLOMITEN</small></p>