

# Zeitreisen



“Vinschger-Tour“

6. TOUR



# “Vinschger-Tour“

Eppan- Andrian- Lana- Meran- Naturns- Schlanders- Laas- Spondinig- Prad- Trafoi- Stilfserjoch- Umbrailpass- St.Maria- Taufers im Münstertal- Glurns- Spondinig

Romantische-gemütliche Route zuerst durch blühende (Frühjahr) Obstgärten bis in den karg anmutenden Vinschgau hinauf auf das Stilfser Joch (2.757), einen kurzen Abstecher in die Schweiz und durch das Münstertal zurück in die kleinste Stadt Südtirols, Glurns. Möglichkeit eines Abstechers zum Reschenstau-See. Durch das Vinschgau zurück nach Meran und dann zurück zum Ausgangspunkt.

Charakteristika:	Anspruchsvolle Bergstrecke
Schwierigkeitsgrad:	Schwer
Besonderheiten:	Große Höhenunterschiede
Empfohlene Jahreszeit:	Juni-Oktober
Achtung:	Autobahn ist Mautpflichtig

Fahrdauer:  
6 -8 Stunden  
Fahrstrecke:  
254,0 km  
Start/Ziel:  
Rundtour Frangart/  
Eppan

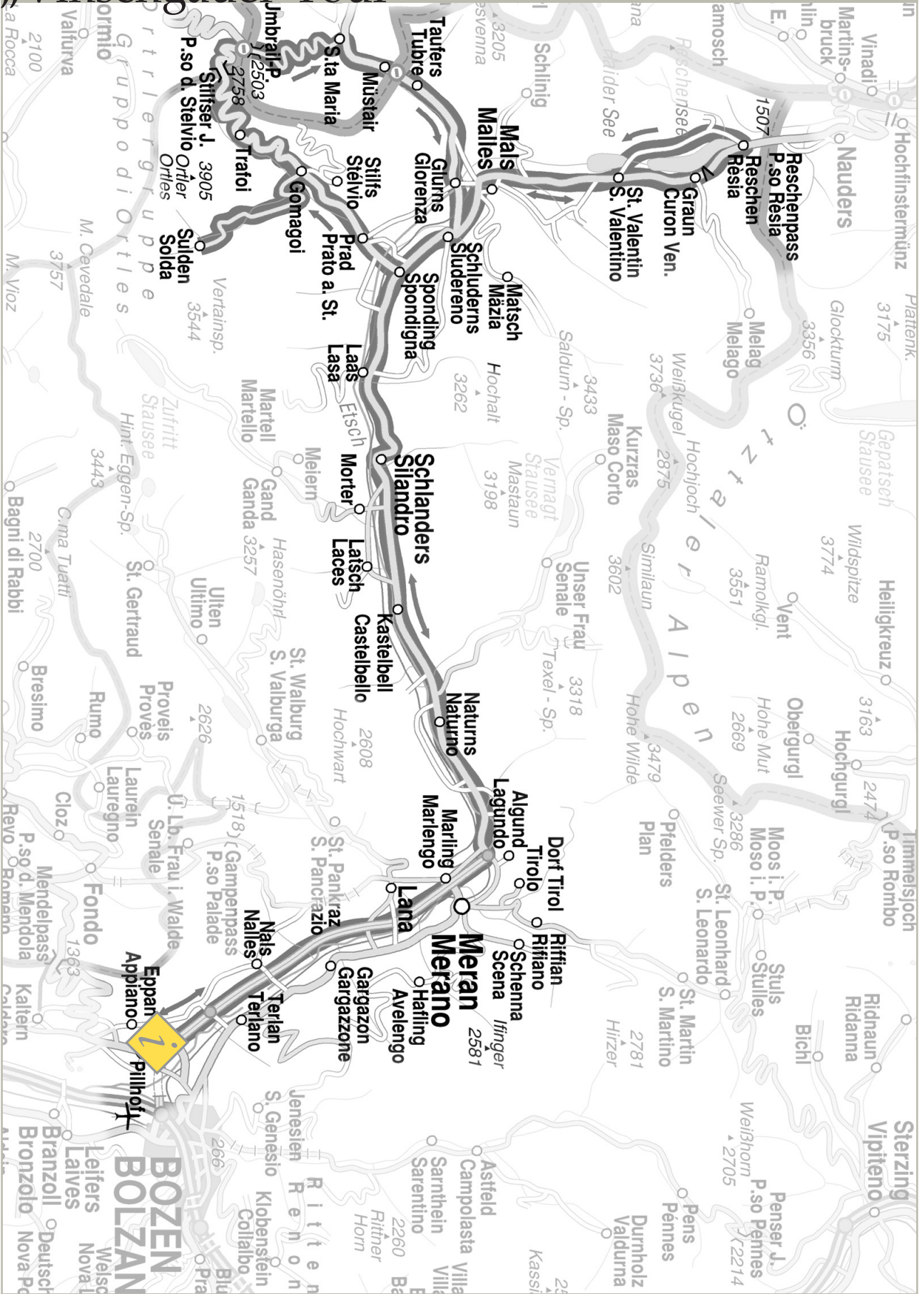
## TAGESTOUR

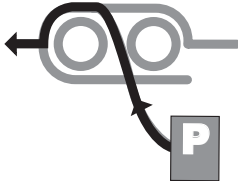


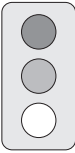

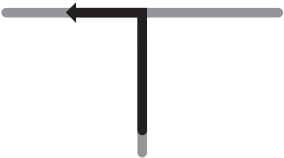



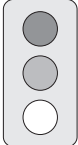


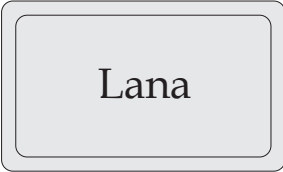
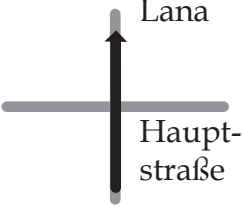
### Wichtigste Highlights zu besichtigen:

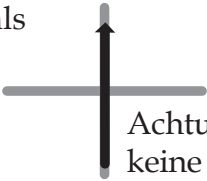

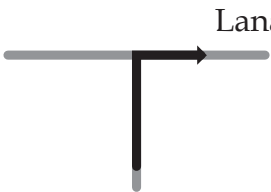
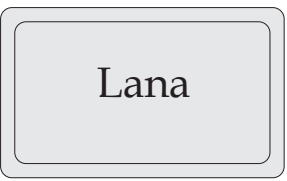



- Schnatterpeck-Altar in Niederlana
- St. Prokulus Kirchlein in Naturns
- Schlanders
- Churburg in Schluderns
- Reschen-Stausee mit Kirchturm im See
- Stilfser Joch
- Santa Maria
- Taufers im Münstertal


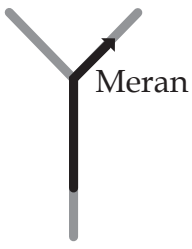
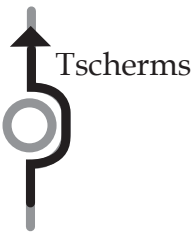

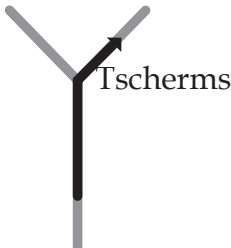

# Vinschgauer-Tour

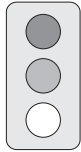


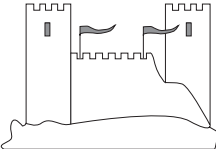




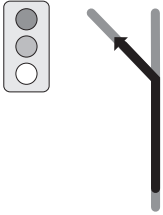



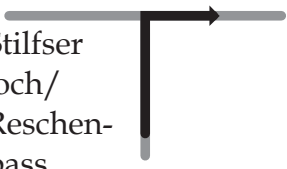

Kilometer Meilen				Richtung	Informationen
einzel	gesamt	einzel	gesamt		
0,0	0,0	0,0	0,0		<p><b>Start Infohaus Tourismusverband</b></p> <p><b>Südtirols Süden</b> BOZEN · KALTERER SEE · WEINSTRASSE · DOLOMITEN</p>
1,0	1,0	0,6	0,6		<p><b>Blick auf das Burgendreieck:</b> Schloss Korb, Ruine Boymont, Ruine Hocheppan (links)</p>
1,0	2,0	0,6	1,2		
0,1	2,1	0,1	1,3	 Geschwindigkeitsampel 60 km/h	
2,4	4,5	1,5	2,8		<p><b>INFO:</b> rechts: Blick auf Schloss Neuhaus (Maultasch)</p>
1,5	6,0	0,9	3,7	Richtung Andrian ← Terlan 	

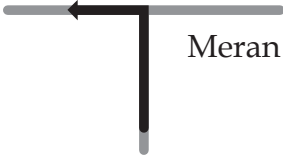
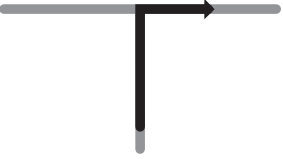
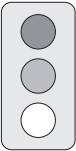


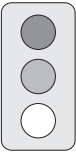
Kilometer Meilen				Richtung	Informationen
einzeln	gesamt	einzeln	gesamt		
0,2	6,2	0,1	3,9		
0,3	6,5	0,2	4,0	 Geschwindigkeitsampel 50 km/h	
0,3	6,8	0,2	4,2	 Nals	
2,5	9,3	1,6	5,8	 Lana/ Weinstraße	
1,0	10,3	0,6	6,4		<b>TIPP:</b> Romanische Kulturstätten. Romanik: 1000-1250 n. Chr. Typisch: Rundbögen, Würfelkapitelle, Kreuzgratgewölbe
0,3	10,6	0,2	6,6	 Lana Hauptstraße	



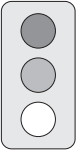


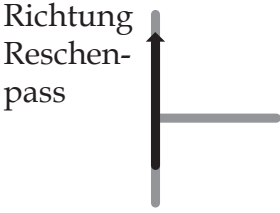
Kilometer Meilen				Richtung	Informationen
einzel	gesamt	einzel	gesamt		
1,0	11,6	0,6	7,2	geradeaus: Nals  Achtung keine Be- schilderung	Tankstelle links: 
0,6	12,2	0,4	7,6		
6,0	18,2	3,7	11,3		
6,0	18,2	0,4	11,7		<b>TIPP:</b> Schnatterbeck-Altar. Steht in der spätgotischen Pfarrkirche in Niederlana. Er ist mit 14 m Höhe der Größte Altar im Alpenraum und wurde im 1503-1511 geschaffen.
0,8	19,7	0,5	12,2	Lana 	<b>TIPP (Romanische-Stätte):</b> St. Margareth (Nähe Brandis Waalweg) mit umfangreichem Freskenzyklus aus der Zeit um 1215.
0,8	20,5	0,5	12,7	Meran 	

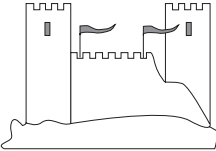

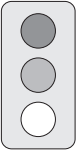


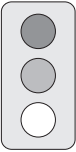
Kilometer		Meilen		Richtung	Informationen
einzel	gesamt	einzel	gesamt		
0,1	20,6	0,1	12,8		Tankstelle links: 
0,8	21,4	0,5	13,3		
0,3	21,7	0,2	13,5		
0,2	21,9	0,1	13,6		Tankstelle rechts: 
0,1	20,0	0,1	13,7		
0,2	22,2	0,1	13,8		Tankstelle links: 

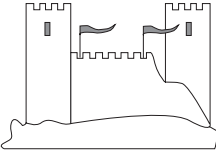





Kilometer Meilen				Richtung	Informationen
einzeln	gesamt	einzeln	gesamt		
0,4	22,6	0,2	14,0		
0,2	22,8	0,1	14,2	 2.Ausfahrt Tscherms	
0,2	23,0	0,1	14,3	 Tscherms	
1,1	24,1	0,7	15,0		<b>INFO:</b> links: Blick auf Schloss Lebensberg
1,7	25,8	1,1	16,0	 Marling	
0,0	25,8	0,0	16,0	 Richtung Marling Zentrum	







Kilometer Meilen				Richtung	Informationen	
einzel	gesamt	einzel	gesamt			
0,6	26,4	0,4	16,4	 <p>Richtung Marling Zentrum</p>		
1,1	27,5	0,7	17,1		<p><b>INFO:</b> rechts: Blick unten auf die Pferderenn- bahn Unter- mais-Meran.</p>	
0,2	27,7	0,1	17,2			
2,4	30,1	1,5	18,7	 <p>Forst</p>		
0,3	30,4	0,1	18,8	<p>Achtung: rechts abiegen</p>  <p>Stilfser joch/ Reschen- pass</p>		
0,4	30,8	0,3	19,1	 <p>Stilfser joch/ Reschen- pass</p>		

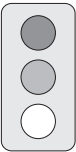

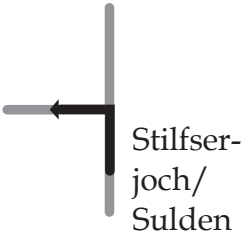



Kilometer Meilen				Richtung	Informationen
einzel	gesamt	einzel	gesamt		
0,3	31,1	0,2	19,3	Stilfserjoch/ Reschenpass 	
0,2	31,3	0,1	19,4	Reschen 	
0,2	31,5	0,1	19,6	 Geschwindig- keitsampel 50 km/h	
0,1	31,6	0,2	19,6		<b>TIPP :</b> Einkehr in den Stuben der Brauerei. Diese wurde im Jahre 1857 durch Johann Wallnöfer und Franz Tapp-einer gegründet. Heute werden ca. 70.000 hl Bier produziert.
2,4	34,0	1,5	21,1		
0,7	34,7	0,4	21,6		








Kilometer Meilen				Richtung	Informationen
einzel	gesamt	einzel	gesamt		
0,9	35,6	0,6	22,1		Tankstelle rechts: 
0,6	36,2	0,4	22,5		
0,6	36,8	0,4	22,9		
0,5	39,3	1,6	24,4		Tankstelle rechts: 
1,3	40,6	0,8	25,2		<b>TIPP (Romanische-Stätte):</b> Naturser Prokulaskirche gegründet durch irische Mönche im 8/9 Jh. Im inneren die ältesten Wandmalereien im gesamten deutschen Raum.
3,3	43,9	2,1	27,3		<b>INFO:</b> rechts: Abiegung in das Schanlstal

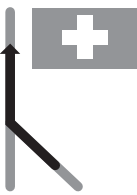

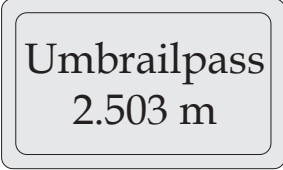

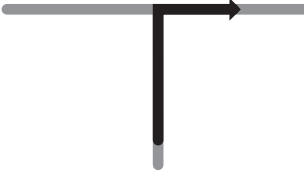
Kilometer Meilen				Richtung	Informationen
einzel	gesamt	einzel	gesamt		
0,2	44,1	0,1	27,4		<p><b>TIPP (Romanische-Stätte):</b>                      Schloss Juval wurde im 13 Jh. errichtet. Heute ist diese Wohnsitz von Reinhold Messner. Ein Botanischergarten als Rundgang ist frei zugänglich.                      Geöffnet: April-Juni, Sep.-Nov.</p>
1,5	46,2	1,3	28,7		
1,3	47,5	0,8	29,5		
1,7	49,2	1,1	30,6		Tankstelle rechts: 
0,8	50,5	0,5	31,1		
0,5	50,5	0,3	31,4		







Kilometer		Meilen		Richtung	Informationen
einzel	gesamt	einzel	gesamt		
0,2	50,7	0,1	31,5		<p><b>TIPP (Romanische-Stätte):</b> rechts: Schloss Kastelbell wurde erstmals im Jahre 1238 erwähnt. Erbaut durch den Herrn v. Montalban. Im 14 Jh. Sitz einer Gerichtbarkeit und im 19 Jh. durch Brände fast zerstört.</p>
2,4	53,1	1,5	33,0	<p>Reschen- pass</p> 	<p><b>TIPP (Romanische-Stätte):</b> links Latsch: St. Nikolaus in Latsch. Im romanischen Stil aus dem 14. Jh. war früher im Besitz des Klosters von Latsch. An der Südfront Freskenreste.</p>
0,4	53,5	0,2	33,2		<p>Tankstelle links: </p>
0,6	55,1	1,0	34,2		<p>Tankstelle rechts: </p>
4,0	59,1	2,5	36,7		<p>Tankstelle rechts: </p>
0,7	59,8	11,9	37,2		<p><b>INFO:</b> höchster gemauerter Kirchturm Südtirols</p>


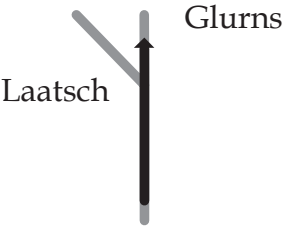


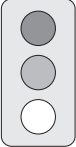

Kilometer Meilen				Richtung	Informationen
einzel	gesamt	einzel	gesamt		
0,4	60,2	0,2	37,4	2.Ausfahrt Stilfser- joch/ Reschen- pass 	
1,0	61,2	0,6	38,0	2.Ausfahrt Stilfser- joch/ Reschen- pass 	
0,9	62,1	0,6	38,6	2.Ausfahrt Stilfser- joch/ Reschen- pass 	
4,6	66,7	2,9	41,4		<b>TIPP:</b> Wallfahrtskirche Maria Lourdes, erbaut 1895.
2,2	68,9	1,4	42,8		<b>INFO:</b> Laaser Marmor - Das Bergmassiv besteht bis in 2500 m Höhe aus Mil- lionen Kubikmeter weißen Marmor. Laaser Marmor war der Lieblingsstein der Habsburger er zählt zu dem besten Marmor der Welt.
1,1	72,0	1,9	44,7		


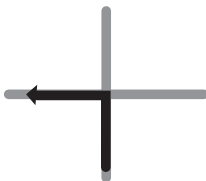
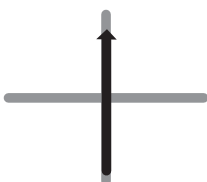


Kilometer Meilen				Richtung	Informationen
einzel	gesamt	einzel	gesamt		
0,1	72,1	0,1	44,8		
0,9	73,0	0,6	45,4		Tankstelle rechts: 
1,8	74,8	1,1	46,5	 Stilfser- joch/ Sulden	<b>INFO:</b> Kriegerfriedhof
0,1	74,9	0,1	46,5		
1,7	76,6	1,1	47,6	 Prad am Stilfser-Joch	
0,1	76,7	0,1	47,7		Tankstelle rechts: 


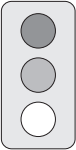




Kilometer Meilen				Richtung	Informationen
einzel	gesamt	einzel	gesamt		
0,3	77,0	0,2	47,8		Tankstelle rechts: 
6,0	83,0	3,7	51,6		
0,9	83,9	0,6	52,1	Sulden 	<b>INFO:</b> Werk Gomagoi und Wehranlage aus dem 1. Weltkrieg.
0,0	83,9	0,0	52,1		<b>INFO:</b> Die Passstraße Stilfser Joch wurde 1825 erbaut. Sie führt aus dem Trafoiertal über das Stilfser Joch nach Bormio oder in die Schweiz. Die Steigungen liegen verteilt auf 48 Kehren bei 7-15%.
3,3	87,2	2,1	54,2		<b>TIPP:</b> Naturpark Stilfsersjoch. Zählt zu den großen Schutzgebieten Europas. Besonders geprägt wird dieser durch den Ortler, Südtirols höchster Berg, mit seinen 3905 m.
14,0	101,2	8,7	62,9		

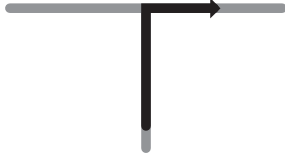

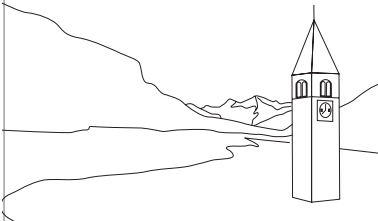
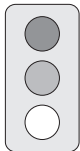

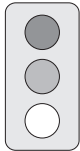
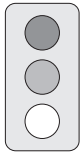
Kilometer		Meilen		Richtung	Informationen
einzel	gesamt	einzel	gesamt		
4,1	105,1	2,4	65,3		<b>SCHWEIZ</b> 
0,4	105,5	0,2	65,6		
5,5	111,0	3,4	69,0		<b>HINWEIS:</b> Schotterstraße, nicht geteert!
2,0	113,0	1,2	70,2		<b>HINWEIS:</b> befestigte geteerte Straße!
5,0	118,0	3,1	73,3		
0,5	118,5	0,3	73,6		



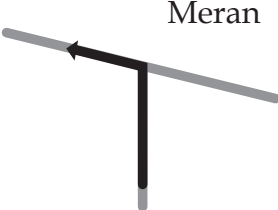


Kilometer		Meilen		Richtung	Informationen
einzel	gesamt	einzel	gesamt		
2,5	121,0	1,6	75,2		
0,1	121,1	0,1	75,2		Tankstelle rechts: 
1,1	122,2	0,7	75,9		<b>TIPP (Romanische-Stätte):</b> Kloster St. Johann in Müstair erbaut durch den Franken Karl den Großen. Im Inneren karolingische- und romanische Wandbilder. Seit 1983 UNESCO-Welkulturerbe. Heute Benediktinerinnen Kloster.
0,8	123,0	0,5	76,4		Tankstelle rechts: 
0,1	123,1	0,1	76,5		Tankstelle rechts: 
0,2	123,3	0,1	76,6	ITALIEN 	

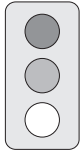


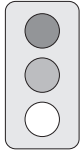
Kilometer Meilen				Richtung	Informationen
einzel	gesamt	einzel	gesamt		
0,3	123,6	0,2	76,8	 <p>Taufers</p>	<p><b>TIPP (Romanische-Stätte):</b>                      St. Johann in Taufers: Grundriss in Form eines griechischen Kreuzes. Erbaut ca. 8/9 Jh. Im Inneren Fresken aus der Zeit der Romanik und Gotik.</p>
5,6	129,2	3,5	80,3	 <p>Laatsch      Glurns</p>	<p><b>TIPP (Romanische-Stätte):</b>                      Glurns kleinste befestigte Stadt Südtirols. Architektonisches Kleinod, erhielt im Jahre 1291 das Marktrecht. Bis heute sind die Stadtmauern und 3 Wehrtürme erhalten.</p>
3,2	132,4	2,0	82,3	 <p>Glurns</p>	<p><b>TIPP (Romanische-Stätte):</b>                      St. Jakob in Söles bei Glurns älteste Jakobskirche Tirols. Einmalig sind die 3 Freskengruppen, die aus den farblich gut erhaltenen Bruchstücken zusammengesetzt wurden.</p>
0,2	132,6	0,1	82,4		
0,4	133,0	0,2	82,6	 <p>Geschwindigkeitsampel 50 km/h</p>	<p><b>TIPP (Romanische-Stätte):</b>                      St. Benedikt in Mals, ca. 800 Jh, eines der wichtigsten Denkmäler der karolingischen Kunst in Europa, birgt das einzige Porträt eines fränkischen Grundherren.</p>
0,8	133,8	0,5	83,1	 <p>Mals</p>	<p><b>TIPP (Romanische-Stätte):</b>                      Fröhlichsburg in Mals, von ihr stehen nur noch die Türme die restliche Burg ist verfallen.</p>







Kilometer		Meilen		Richtung	Informationen
einzel	gesamt	einzel	gesamt		
0,8	134,6	0,5	83,6		<b>TIPP (Romanische-Stätte):</b> St. Nikolaus in Burgeis.
0,4	135,0	0,0	83,6	Reschenpass 	<b>TIPP (Romanische-Stätte):</b> Fürtsenburg in Burgeis, mittelalterliche Burgenanlage. Erbaut 1272-1282 durch den Bischof von Chur. Besonders ist das die Mauer eine Dicke von 3 m hat.
0,5	135,5	0,6	84,2	Reschenpass 	<b>TIPP:</b> Malser Heide, dem größten Murenkegel der Alpen.
1,2	136,7	0,7	84,9		<b>TIPP (Romanische-Stätte):</b> links: Kloster Marienberg, höchste Benediktinerabtei Europas. Erbaut im 12 Jh.. Gut erhaltene romanische Fresken in Krypt der Abtei.
8,3	145,0	5,2	90,1		<b>TIPP:</b> links: Blick auf den Haider See.
8,3	145,0	0,4	90,5		<b>TIPP:</b> Hospiz zum Hl. Valentin gegründet im Jahre 1140.



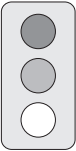


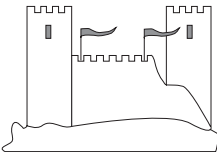
Kilometer		Meilen		Richtung	Informationen
einzel	gesamt	einzel	gesamt		
1,0	146,0	0,2	90,7		
0,3	146,3	0,4	90,9		
0,2	146,5	0,1	91,0	 Richtung Rojental	
0,2	146,7	0,1	91,2	 Richtung Reschen	
4,9	151,6	3,0	94,2	 Reschen	
2,6	154,2	1,6	95,8	 Reschen	


Kilometer Meilen				Richtung	Informationen
einzel	gesamt	einzel	gesamt		
0,2	154,5	0,2	96,0		
0,1	154,6	1,8	97,9		
0,0	154,6	0,0	97,9		<b>TIPP:</b> Turm im See: Im Jahre 1949 wurde der Reschensee um mehr als 17 m aufgestaut, und hat den Ort Alt-Graun überspült. Heute ragt als Wahrzeichen nur noch der Kirchturm aus dem Stausee.
5,1	162,7	3,2	101,1	 Geschwindigkeitsampel 50 km/h	
0,1	162,8	0,1	101,2		
0,4	163,2	0,2	101,4		

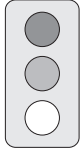
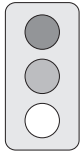




Kilometer Meilen				Richtung	Informationen
einzel	gesamt	einzel	gesamt		
9,2	173,0	6,1	107,5		<p><b>TIPP:</b> Ort mit den 5 Türmen, davon 3 romanische Ursprung. St. Benedikt, St. Martin und St. Johann.</p>
9,2	173,0	0,2	107,7		
1,4	174,7	0,8	108,6		
0,7	175,4	0,4	109,0		
0,4	176,0	0,4	109,4		<p><b>TIPP:</b> rechts: Tartscher Bühel mit dem Kirchlein St. Veit. Funde aus der Bronzezeit. Stadartige Besiedlungen und ein Brandopferplatz wurden bei Ausgrabungen entdeckt.</p>
1,0	177,0	0,6	110,0		

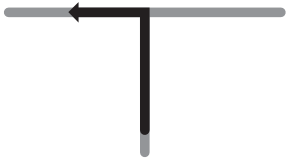
Kilometer Meilen				Richtung	Informationen
einzel	gesamt	einzel	gesamt		
1,2	178,2	0,7	110,7		<b>TIPP:</b> Churburg der Grafen von Trapp. Größte Rüstungskammer Europas.
0,1	178,3	0,1	110,8		
6,4	184,7	4,0	114,8		Tankstelle links: 
0,2	184,9	0,1	114,9		
0,7	185,6	0,4	115,3		
10,0	195,6	6,2	121,5		<b>TIPP (Romanische-Stätte):</b> Kortsch: St. Georg ober Kortsch sakraler Bau aus dem frühen Mittelalter.

Kilometer		Meilen		Richtung	Informationen
einzel	gesamt	einzel	gesamt		
0,9	196,5	0,6	122,1		<p><b>TIPP:</b> Hauptort der Vinschgau, Verwaltungsstadt.</p>
0,1	196,6	0,1	122,2	 <p>2.Ausfahrt Richtung Meran</p>	<p><b>TIPP (Romanische-Stätte):</b> Morter: St. Vigilus in Morter, Weinschrift aus dem Jahr 1080.</p>
0,9	197,5	0,6	122,7	 <p>2.Ausfahrt Richtung Meran</p>	
1,1	198,6	0,7	123,4		<p>Tankstelle links: </p>
4,0	202,6	2,5	125,9		<p>Tankstelle links: </p>
1,5	204,1	0,9	126,8		<p>Tankstelle rechts: </p>

Kilometer		Meilen		Richtung	Informationen
einzel	gesamt	einzel	gesamt		
0,4	204,5	0,2	127,1	 <p>2. Ausfahrt Richtung Meran</p>	
2,5	207,0	1,6	128,6	 <p>Kastelbell</p>	<p><b>TIPP (Romanische-Stätte):</b> rechts Richtung Tarsch: St. Medarus: erbaut 1218, mittelalterliches Hospiz für Pilger St. Kapophorus: erbaut 1214 als Geschenk an den dt. Kaiser Friedrich I.</p>
0,2	207,2	0,1	128,7		
1,3	208,5	0,8	129,6		<p>Tankstelle rechts: </p>
1,6	210,1	1,0	130,6	 <p>Tschars</p>	
3,5	213,6	2,2	132,7		<p><b>TIPP:</b> Schloss Juval/Schnalstal (siehe Informationen Hinfahrt S. 9)</p>

Kilometer Meilen				Richtung	Informationen
einzel	gesamt	einzel	gesamt		
3,4	217,0	2,1	134,8	 <p>2.Ausfahrt Richtung Meran</p>	
1,4	218,4	0,9	135,7		Tankstelle links: 
2,3	220,7	1,4	137,1		
0,3	221,0	1,6	137,3		
1,2	222,2	0,7	138,1		Tankstelle rechts: 
0,1	222,3	0,1	138,1		

Kilometer Meilen				Richtung	Informationen
einzel	gesamt	einzel	gesamt		
0,7	223,0	0,4	138,6		
3,1	226,1	1,9	140,5		
0,9	227,0	0,6	141,1	 ME   BO Schnellstraße	
0,6	227,6	0,4	141,4		Tankstelle rechts: 
26,9	241,5	8,6	150,1		Tankstelle rechts: 
11,0	252,5	6,8	156,9	 Ausfahrt Eppan	

Kilometer				Meilen				Richtung	Informationen
einzel	gesamt	einzel	gesamt	einzel	gesamt	einzel	gesamt		
0,3	252,8	0,2	157,1	Kaltern 					
0,3	252,8	0,7	157,8					Ziel Infohaus Tourismusverband <b>Südtirols Süden</b> BOZEN · KALTERER SEE · WEINSTRASSE · DOLOMITEN	