

Zeitreisen



“Sarntaler-Alpen-Tour“

1. TOUR

1

“Sarntaler-Alpen-Tour“

Eppan-Bozen- Sarntal- Penser Joch- Sterzing- Jaufenpass- Passeiertal- Meran-
Hafling- Mölten- Terlan-Eppan

Durch die Landeshauptstadt Bozen führt der Weg hinein in das urige Sarntal (21 Tunnels!). Im Sarntal ist die Sarnere Latsche beiheimatet, deren ätherische Öle eine hohe Verträglichkeit aufweisen und aus denen Gesundheitsprodukte hergestellt werden. Anwendung finden die einmaligen Produkte nur in den lokalen Wellnessbetrieben sowie auch in der Küche. Weiter führt der Weg hinauf zum Penser Joch (2.215 m.ü.d.M.) und von dort runter in die Fuggerstadt Sterzing. Der nächste Pass wird dann sofort in Angriff genommen, der Jaufenpass (2.099 m.ü.d.M.), durch das romantische Passeiertal hinaus bis zur Kurstadt Meran, über den Tschöggelberg Richtung Süden und hinab bis nach Terlan und zurück zum Ausgangspunkt.

Charakteristika:	Beschauliche Spazierfahrt
Schwierigkeitsgrad:	Leicht
Besonderheiten:	Weinbaugebiet, Sehenswerte Bauten
Empfohlene Jahreszeit:	Juni-Oktober
Achtung:	Ganzjährig/ Besonders im Herbst

Fahrdauer:	6 -8 Stunden
Fahrstrecke:	178,3 km
Start/Ziel:	Rundtour Frangart/ Eppan

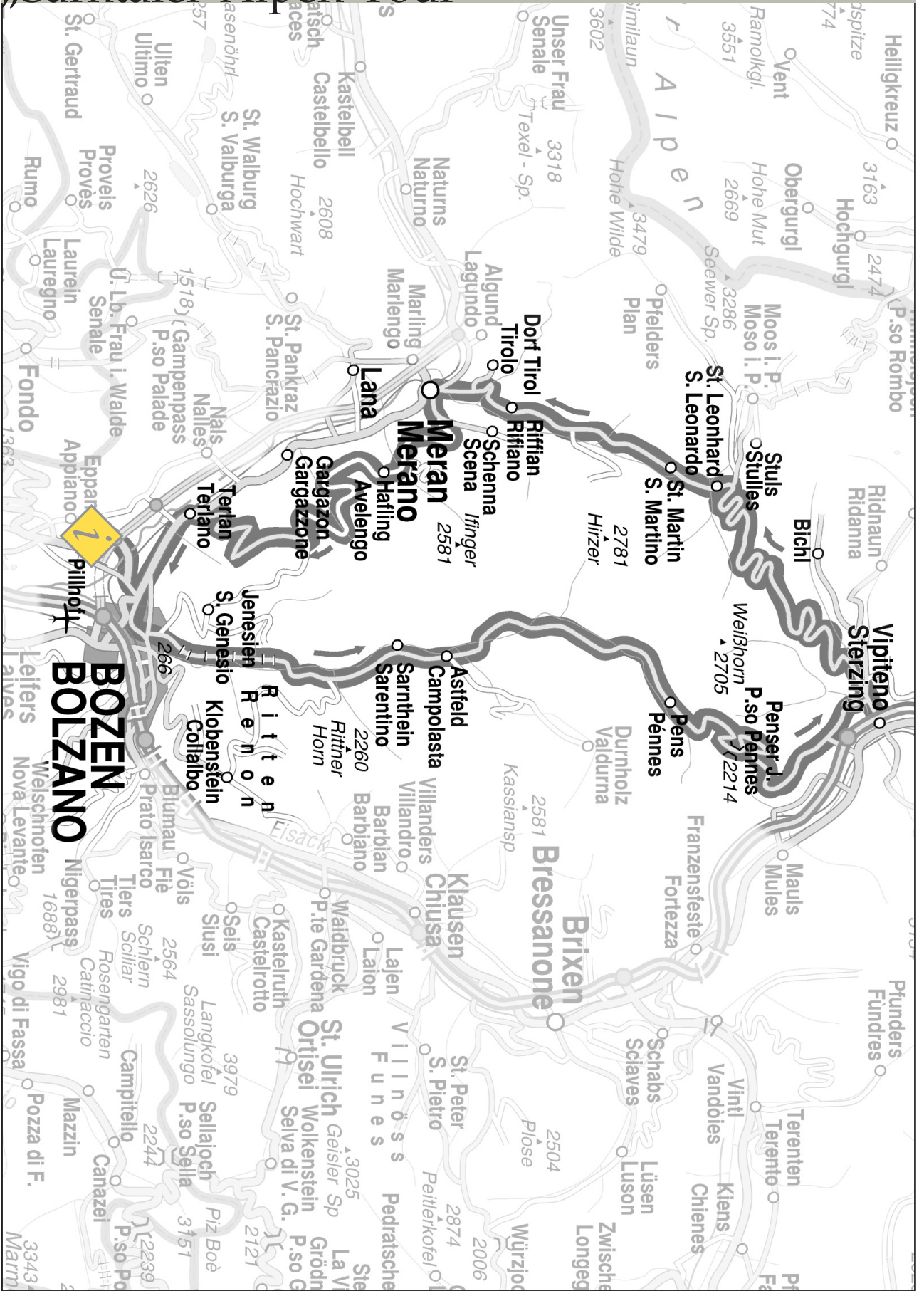
TAGESTOUR

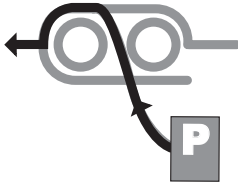
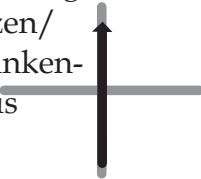
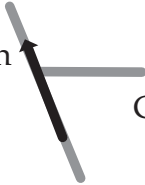





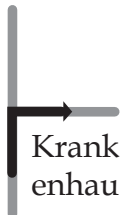





Wichtigste Highlights zu besichtigen:

- Bergwelt der Sarntaler Alpen, 2 Pässe
- Schloss Runkelstein in Bozen am Eingang zum Sarntal
- Altstadt Sterzing
- Andreas-Hofer-Museum in St. Leonhard in Passeier
- Höchste Sektkellerei Europas in Mölten




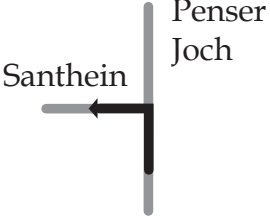
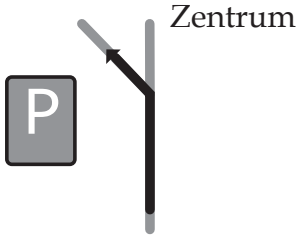
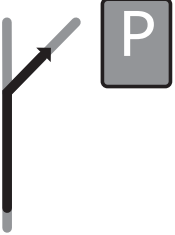
„Sarntaler-Alpen-Tour“



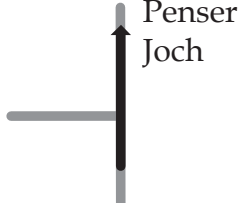


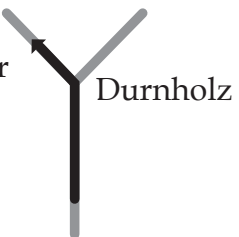



Kilometer Meilen				Richtung	Informationen
einzel	gesamt	einzel	gesamt		
0,0	0,0	0,0	0,0		Start Infohaus Tourismusverband Südtirols Süden <small>BOZEN · KALTERER SEE · WEINSTRASSE · DOLOMITEN</small>
1,0	1,0	0,6	0,6	Richtung Bozen/ Kranken- haus 	
0,8	1,8	0,5	1,1	Bozen  Girlan	
0,8	2,6	0,5	1,6		Tankstelle rechts: 
0,4	3,0	0,2	1,9	2. Ausfahrt Meran/ Kranken- haus 	
0,3	3,3	0,2	2,1		Tankstelle rechts: 

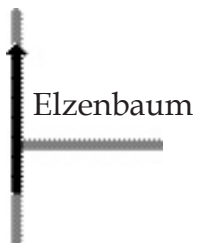


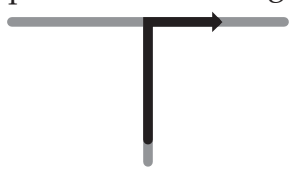
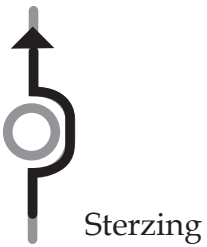



Kilometer		Meilen		Richtung	Informationen
einzel	gesamt	einzel	gesamt		
0,4	3,7			Meran  Krank- enhaus	
0,3	4,0			 Krank- enhaus	
0,4	4,4			Bozen 	
1,1	5,5			 Bozen	
0,1	5,6				Tankstelle rechts: 
0,6	6,2			 2. Ausfahrt Richtung Sarnthein	TIPP: Kloster Muri Gries. Der romanische Turm der ehemaligen Burg Gries, ist heute in den Klosterbau integriert. In diesem befindet sich eine neue und alte Krippensammlung.


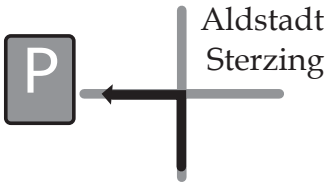





Kilometer Meilen				Richtung	Informationen	
einzel	gesamt	einzel	gesamt			
0,1	6,3	0,1	3,9			
1,2	7,5	0,7	4,7			
1,4	8,9	0,9	5,5		<p>TIPP: rechts nach Schloss Runkelstein auch die Bilderburg genannt. Im inneren wertvolle Freskenmalerei.</p>	
0,6	9,5	0,4	5,9		<p>INFO: Tunnelreiche Straße</p> <p>Schloss Wangen/ Bellermont</p>	
8,8	18,3	5,5	11,4		<p>HINWEIS: 21 Tunnels mit enger Bergstraße folgen</p>	
0,3	18,6	0,2	11,6			




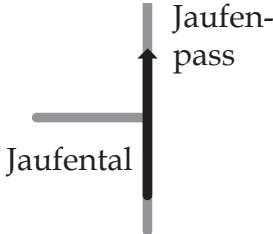


Kilometer Meilen				Richtung	Informationen
einzeln	gesamt	einzeln	gesamt		
2,8	21,4	1,7	13,3		
1,0	22,4	0,6	13,9		Tankstelle rechts: 
2,0	24,4	1,2	15,2		Tankstelle rechts: 
0,3	24,7	0,2	15,3		
0,4	25,1	0,2	15,6		
0,1	25,2	0,1	15,7		

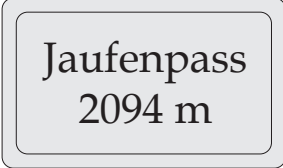

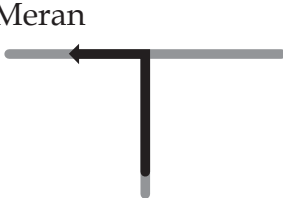
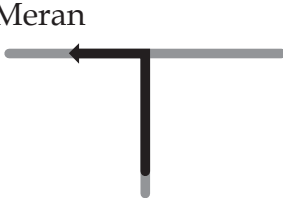
Kilometer Meilen				Richtung	Informationen
einzel	gesamt	einzel	gesamt		
0,0	25,2	0,0	15,7		
0,6	25,8	0,4	16,0	 Penser Joch	
1,4	27,2	0,9	16,9	 Penser Joch	
0,8	28,0	0,5	17,4	 Nordheim	
0,8	28,8	0,5	17,9	 Astfeld	
0,5	29,3	0,3	18,2	 Penser Joch Durnholz	Tankstelle links: 







Kilometer Meilen				Richtung	Informationen
einzel	gesamt	einzel	gesamt		
7,4	36,7	4,6	22,8		
5,2	41,9	3,2	26,0		
0,2	42,1	0,1	26,2		Tankstelle rechts:
3,7	45,8	2,3	28,5		INFO: Berg- und Passstraße
9,5	55,3	5,9	34,4		
7,8	63,1	4,8	39,2		


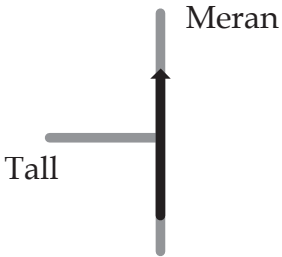
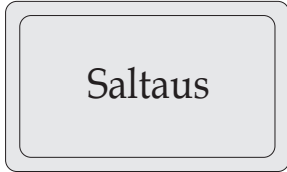


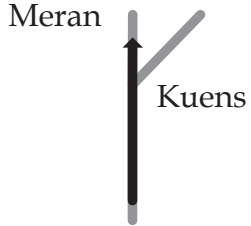
Kilometer Meilen				Richtung	Informationen
einzel	gesamt	einzel	gesamt		
4,7	67,8	2,9	42,1	Sterzing 	
3,1	70,9	1,9	44,1	Sterzing 	INFO: links Burg Reifenstein (ca. 12 Jh.). 
0,3	71,2	0,2	44,2	Jaufenpass Sterzing 	
0,3	71,5	0,2	44,4		
0,1	71,6	0,1	44,5		Tankstelle links: 
0,7	72,3	0,4	44,9		



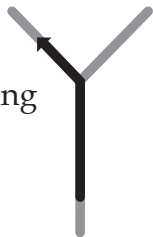
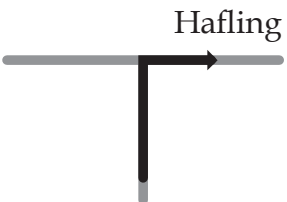
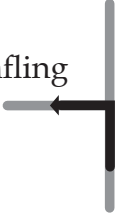

Kilometer Meilen				Richtung	Informationen
einzel	gesamt	einzel	gesamt		
0,2	72,5	0,1	45,0		
0,5	73,0	0,3	45,4		TIPP : Sehenswürdigkeiten: Altstadt von Sterzing, Fuggerstadt, Zwölferturm
0,0	73,0	0,0	45,4		
				Sterzing Zentrum	
0,0	73,1	0,0	45,4		
0,5	73,5	0,3	45,7		
0,5	74,0	0,3	46,0		Tankstelle rechts: 

Kilometer Meilen				Richtung	Informationen
einzeln	gesamt	einzeln	gesamt		
1,5	75,5	0,9	46,9		
0,2	75,7	0,1	47,0		
0,4	76,1	0,2	47,3	 2. Ausfahrt Jaufen- pass	
0,3	76,4	0,2	47,5	 Jaufen- pass Jaufental	TIPP: Abstecher nach Mareit. Das barocke Schloss Wolfsthurn wacht über den Ort. Im inneren kann man das Landesjagdmuseum besuchen.
2,1	78,5	1,3	48,8		INFO: 1 Kehre/Bergstrecke
3,6	82,1	2,2	51,0		INFO: Kalcherhof kleine Rast



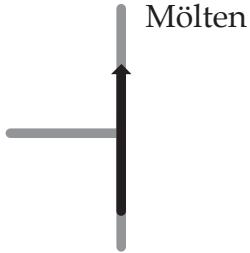



Kilometer		Meilen		Richtung	Informationen
einzel	gesamt	einzel	gesamt		
7,7	89,8	4,8	55,8		TIPP: Schneemessfeld Jaufenhaus.
1,3	91,1	0,8	56,6		EINKEHRTIPP: Edelweishütte
9,4	100,5	5,8	62,4		EINKEHRTIPP: Gasthof Innerwalten www.innerwalten.it
9,3	109,8	5,8	68,2		
0,5	110,3	0,3	68,5		
0,8	111,1	0,5	69,0		


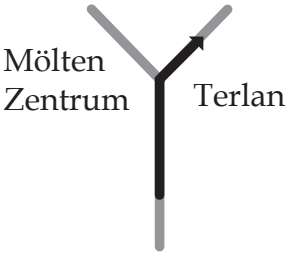


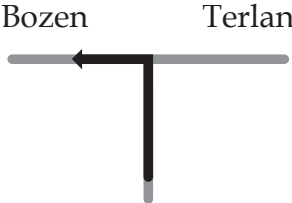
Kilometer Meilen				Richtung	Informationen
einzel	gesamt	einzel	gesamt		
0,1	111,2	0,1	69,1		Tankstelle links: 
0,9	112,1	0,6	69,7		INFO: linke Seite Sandwirt Andreas Hofer Museum www.museum.passeier.it 
2,0	114,1	1,2	70,9	Meran  St. Martin	
0,1	114,2	0,1	71,0		Tankstelle rechts: 
1,8	116,0	1,1	72,1		
2,9	118,9	1,8	73,9		INFO: Quellenhof Sport- und Wellness-Resort www.quellenhof.it


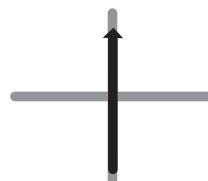
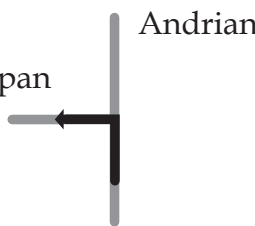

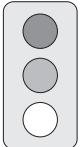

Kilometer Meilen				Richtung	Informationen
einzel	gesamt	einzel	gesamt		
0,6	119,5	0,4	74,3		Tankstelle links: 
1,2	120,7	0,7	75,0		
0,5	121,2	0,3	75,3		
3,3	124,5	2,1	77,4		
0,7	125,2	0,4	77,8		TIPP: rechts: Wallfahrtskirche zur Schmerzhaften Muttergottes. Barockbau aus dem Jahre 1671 von Baumeister Franz Delai.
0,6	125,8	0,4	78,2		

Kilometer Meilen				Richtung	Informationen
einzel	gesamt	einzel	gesamt		
2,4	128,2	1,5	79,7	Meran 	
1,4	129,6	0,9	80,5		
0,1	129,7	0,1	80,6	Hafling 	
0,3	130,0	0,2	80,8		
0,1	130,1	0,1	80,8	Hafling 	
0,6	130,7	0,4	81,2		Tankstelle links: 

Kilometer Meilen				Richtung	Informationen
einzel	gesamt	einzel	gesamt		
0,3	131,0	0,2	81,4		
0,5	131,5	0,3	81,7		
0,5	138,5	4,6	86,3		<p>TIPP:</p> <ul style="list-style-type: none"> - Naturlehrpfad - Bildstock in St. Katharina <p>Berühmt: Haflinger Ponys. Pferderasse seit 1874. „Haflinger“ ist ein Ausdruck für Saum- u. Tragepferde.</p>
0,4	138,9	0,1	86,4		<p>TIPP:</p> <p>St. Katharina aus dem Jahr 1251 stellt gewissermassen das Wahrzeichen von Hafling dar. Fresken aus dem 15 Jh.</p>
0,7	139,6	0,4	86,8		<p>Tankstelle rechts: </p>
0,7	140,3	0,4	87,2		

Kilometer Meilen				Richtung	Informationen
einzel	gesamt	einzel	gesamt		
7,7	148,0	4,8	92,0		
0,3	148,3	0,2	92,1	Mönten 	
1,5	149,8	0,9	93,1		
0,6	150,4	0,4	93,5		
3,9	154,3	2,4	95,9 96,9	Jenesien 	
1,6	155,9	1,0			

Kilometer Meilen				Richtung	Informationen
einzel	gesamt	einzel	gesamt		
2,0	157,9	1,2	98,1		
0,2	158,1	0,1	98,2		
0,9	160,0	1,2	99,4		
1,2	161,2	0,7	100,2		
9,9	171,1	6,2	106,3		
0,1	171,2	0,1	106,4		TIPP: links: Hochseilgarten „HETZ“, Terlan, Tel.: 0471 257944

Kilometer Meilen				Richtung	Informationen
einzel	gesamt	einzel	gesamt		
0,3	171,5	0,2	106,6	 <p>2. Ausfahrt Andrian</p>	
0,7	172,2	0,4	107,0		
0,1	172,3	0,1	107,1	 <p>Eppan</p> <p>Andrian</p>	
3,2	175,5	2,1	109,0	 <p>Unterrain</p>	
0,7	176,2	0,9	109,0	 <p>Geschwindig- keitsampel 50 km/h</p>	
0,1	176,3	0,5	109,5	 <p>St. Michael / Eppan</p> <p>St. Pauls</p>	

Kilometer Meilen				Richtung	Informationen
einzel	gesamt	einzel	gesamt		
2,0	178,3	1,2	110,8		<p>Ziel Infohaus Tourismusverband</p> <p>Südtirols Süden</p> <p>BOZEN • KALTERER SEE • WEINSTRASSE • DOLOMITEN</p>