

# Zeitreisen



“Pässe-Tour“

5. TOUR



# “Pässe-Tour“

Eppan - Bozen- Klausen- Albeins- Milland- Lüsen- Würzjoch- Untermoi- St. Martin in Thurn- Pedratsches- Stern-- St. Kassian-Valparolapass- Falzarego-pass- Arabba- Pordoijoch- Canazei- Moena- Cavalese- Auer -Eppan

Vorbei an Bozen durch das Eisacktal bis nach Klausen und die Plose, den Hausberg vor Brixen, hinauf zum Würzjoch (2.006 m) und dann runter ins Gadertal bis nach St. Kassian, dann über die Panoramastraße zum Falzarego-pass (2.105 m). Weiter nach Arabba und über das Pordoijoch (2.239 m) nach Canazei und über Vigo di Fassa zum Karerpaß (1.1.745 m), und durch das Eggental zurück bis zum Ausgangspunkt.

Charakteristika:	Anspruchsvolle Bergstrecke
Schwierigkeitsgrad:	Schwer
Besonderheiten:	Große Höhenunterschiede
Empfohlene Jahreszeit:	Juni-Oktober
Achtung:	Autobahn ist mautpflichtig

Fahrdauer:	6 -8 Stunden
Fahrstrecke:	219,0 km
Start/Ziel:	Rundtour Frangart/ Eppan

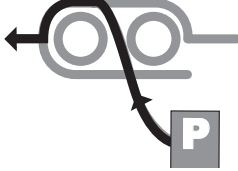



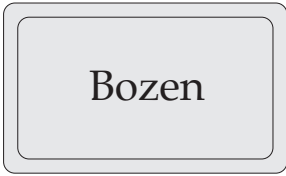
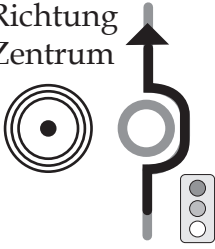
## TAGESTOUR




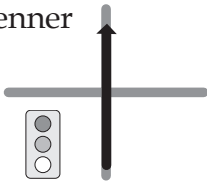

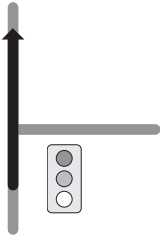


### Wichtigste Highlights zu besichtigen:







- Altstadt Brixen
- Altstadt Klausen
- Gigantische Landschaftseindrücke rund um die Dolomiten, das Rosengartenmassiv und die Sellagruppe
- Schloss S. Martin de Tor (ladinisches Museum)
- Beeindruckene Passstraßen
- Canazei


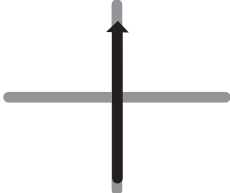




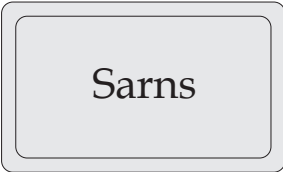



Kilometer Meilen				Richtung	Informationen
einzel	gesamt	einzel	gesamt		
0,0	0,0	0,0	0,0	Richtung Bozen 	<b>Start Infohaus Tourismusverband</b> <b>Südtirols Süden</b> <small>BOZEN · KALTERER SEE · WEINSTRASSE · DOLOMITEN</small>
0,9	0,9	0,6	0,6	Richtung Bozen/ Trient 	
2,3	3,2	1,4	2,0	Richtung Bozen/ Trient 	
0,2	3,4	0,1	2,1	Bozen Zentrum 	
0,6	4,0	0,4	2,5		
0,4	4,4	0,2	2,7	Richtung Zentrum 	

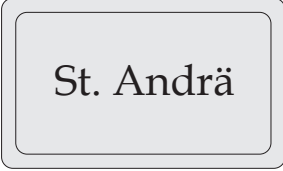

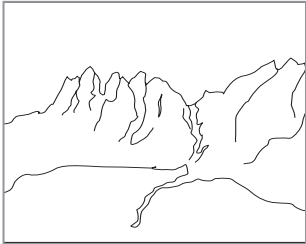
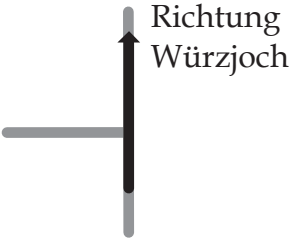

Kilometer Meilen				Richtung	Informationen
einzel	gesamt	einzel	gesamt		
0,4	4,8	0,2	3,0		
0,4	5,2	0,2	3,2		
0,1	5,3	0,1	3,3		Tankstelle links:
0,2	5,5	0,1	3,4		
0,4	5,9	0,3	3,7		
1,4	7,3	0,9	4,5		

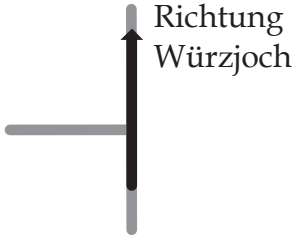

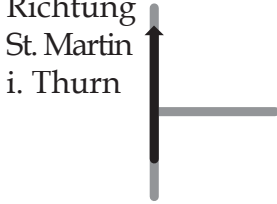
Kilometer		Meilen		Richtung	Informationen
einzel	gesamt	einzel	gesamt		
0,8	8,1	0,5	5,0		Tankstelle rechts: 
0,1	8,2	0,1	5,1	Richtung Brenner 	<b>INFO:</b> (rechts) Kohlerer Seilbahn, älteste Seilbahn Europas.
0,1	8,3	0,1	5,2		Tankstelle links: 
1,7	10,0	1,1	6,2		
0,4	10,4	0,4	6,5		
0,6	11,0	0,4	6,8		Tankstelle links: 


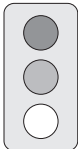




Kilometer		Meilen		Richtung	Informationen
einzel	gesamt	einzel	gesamt		
3,7	14,7	2,3	9,1		
0,5	15,2	0,3	9,4		<b>ACHTUNG:</b> Tunnel Richtung Brenner
3,1	18,3	1,9	11,4		Tankstelle rechts: 
8,6	26,9	5,3	16,7		Tankstelle rechts: 
1,1	28,0	0,7	17,4		<b>INFO:</b> Blick auf die Trostburg (rechts oben). Kuriosum: Waidbruck ist mit 2,33 km <sup>2</sup> die kleinste Gemeinde Südtirols und hat nur 180 Einwohner.
0,8	28,8	0,5	17,9		

Kilometer Meilen				Richtung	Informationen
einzel	gesamt	einzel	gesamt		
5,4	34,2	3,4	21,3		<p><b>TIPP:</b></p> <ul style="list-style-type: none"> <li>-Die mittelalterliche Altstadt Klausen</li> <li>-Das Kloster Säben</li> <li>-Auf den Spuren Albrecht Dürers wandern.</li> <li>-Loret</li> </ul>
0,2	34,4	0,1	21,4		<p>Tankstelle rechts: </p>
1,3	35,7	0,8	22,2		<p>Tankstelle links: </p>
0,6	36,3	0,4	22,6		<p><b>TIPP:</b></p> <p>links nach Feldthurns-Renaissance Schloss Velthurns (ca. 16. Jhr.)</p>
0,2	36,5	0,1	22,7		<p><b>TIPP:</b></p> <p>Eisacktaler Kellerei, bekannt wegen der Weißweine Sylvaner und Müller Thurgau.</p>
5,3	41,8	3,3	26,0	 Richtung Albeins	



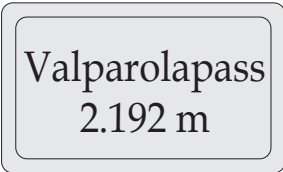
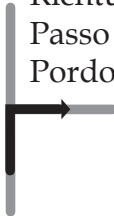

Kilometer Meilen				Richtung	Informationen
einzel	gesamt	einzel	gesamt		
0,7	42,5	0,4	26,4		
0,3	42,8	0,2	26,6	Richtung Brixen 	
1,6	44,4	1,0	27,6		
1,9	46,3	1,2	28,8		
0,6	46,9	0,4	29,1	Richtung Afers 	<b>TIPP:</b> Geradeaus nach Brixen. Sehenswert: Altstadt, Hofburg, Diö- zesanmuseum, Dom-Kreuzgang. <a href="http://www.brixen.org">www.brixen.org</a>
1,1	48,0	0,7	29,8		<b>Hinweis:</b> Kurvige Straße

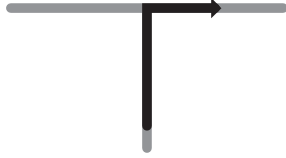
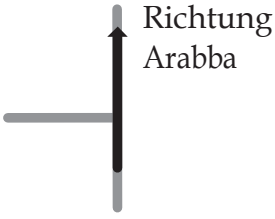



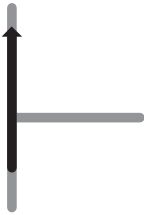

Kilometer Meilen				Richtung	Informationen
einzel	gesamt	einzel	gesamt		
2,5	52,0	2,5	32,3		
0,9	53,4	0,9	33,2		
2,1	56,8	2,1	35,3		<p><b>INFO:</b> Blick auf Geislerspitzen</p>
3,5	62,4	3,5	38,8		
1,4	64,6	1,4	40,1		<p><b>INFO:</b> Blick zum Tullen (2.635m)</p>
2,0	67,8	2,0	42,1		

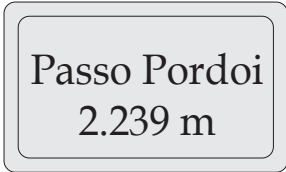

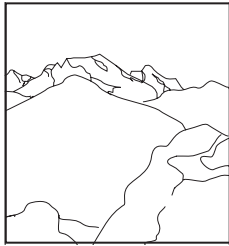



Kilometer Meilen				Richtung	Informationen
einzel	gesamt	einzel	gesamt		
5,1	72,9	3,2	45,3		
3,2	76,1	2,0	47,3	<div style="border: 1px solid gray; padding: 5px; text-align: center;"> <b>Würzjoch</b> 1.987 m                 </div>	<b>TIPP :</b> Einkehr bei der Hütte Ütia de Börz mit Panoramablick auf den Peitlerkofel (2.875 m).
4,5	80,6	2,8	50,1	<div style="border: 1px solid gray; padding: 5px; text-align: center;"> <b>Untermoi- Antermeia</b> </div>	
1,0	81,6	0,6	50,7		
7,6	89,2	4,7	55,4		<b>TIPP :</b> -Schloss Thurn/Ciastel de Tor Museum Ladin <a href="http://www.museumladin.it">www.museumladin.it</a>
0,6	89,8	0,4	55,8	Richtung St. Martin i. Thurn 	




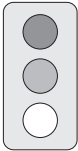

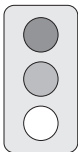
Kilometer		Meilen		Richtung	Informationen
einzel	gesamt	einzel	gesamt		
0,2	90,0	0,1	55,9	 St. Martin in Thurn San Martin de Tor	
0,2	90,2	0,1	56,0	 Geschwindig- keitsampel 50 Km/h	
0,6	90,8	0,4	56,4		Tankstelle rechts: 
0,3	91,1	0,2	56,6	Richtung Corvara 	
3,6	94,7	2,2	58,8	 Pederoa	
6,5	101,2	4,0	62,9	 Abtei Badia	<b>INFO:</b> Geburtsort des Hl. Josef Freinade- metz (1856-1908). Oktober 2003 heilig gesprochen.


Kilometer Meilen				Richtung	Informationen
einzel	gesamt	einzel	gesamt		
2,4	103,6	1,5	64,4		
0,5	104,1	0,3	64,7		Tankstelle links: 
0,4	104,5	0,2	64,9	Richtung St. Kassian 	
2,2	106,7	1,4	66,3		
0,5	107,2	0,3	66,6	 S. Ciascian	
0,1	107,3	0,1	66,7	Richtung Cortina/ Valpa- rolapass 	






Kilometer Meilen				Richtung	Informationen
einzel	gesamt	einzel	gesamt		
0,7	108,0	0,4	67,1	Richtung Cortina/ Valpa- rola 	
1,8	109,8	1,1	68,2		<b>TIPP:</b> Einkehrtip: Hotel Armentarola <a href="http://www.armentarola.com">www.armentarola.com</a> 
5,8	115,6	3,6	71,8		<b>TIPP:</b> links zur Kriegerkapelle
3,1	118,7	1,9	73,8		<b>TIPP:</b> Freilichtmuseum Lagazuoi. Originalkriegsschauplatz aus dem 1. Weltkrieg.
1,1	119,8	0,7	74,4	Richtung Passo Pordoi 	Passo Falzarego 2.117 m
5,2	125,0	3,2	77,7		<b>INFO:</b> Blick auf Schloss Buchenstein







Kilometer Meilen				Richtung	Informationen
einzel	gesamt	einzel	gesamt		
4,1	129,1	2,5	80,2	Richtung Arabba 	
2,2	131,3	1,4	81,6	 Richtung Arabba	
1,5	132,8	0,9	82,5	 La Plié	<b>TIPP:</b> La Plié - Pieve- Buchenstein, eine altdeutsche Enklave.
1,0	133,8	0,6	83,1		Tankstelle links: 
6,2	140	3,9	87,0	 Réba-Arabba	
0,4	140,4	0,2	87,2	Passo Pordoi 	 31 Kehren




Kilometer Meilen				Richtung	Informationen
einzel	gesamt	einzel	gesamt		
9,0	149,4	5,6	92,8		
3,1	152,5	1,9	94,8		<b>INFO:</b> Blick auf Sellastock & Langkofel (2.450 m)
3,4	155,9	2,1	96,9		<b>TIPP:</b> Blick zur Gran Vernel und Marmolada
1,3	157,2	0,8	97,7		<b>TIPP:</b> Hotel/Restaurant Lupo Bianco <a href="http://www.lupobianco.com">www.lupobianco.com</a>
3,6	161,0	2,4	100,0		
0,6	161,6	0,4	100,4		






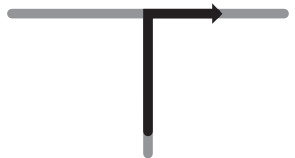
Kilometer		Meilen		Richtung	Informationen
einzel	gesamt	einzel	gesamt		
0,8	162,4	0,5	100,9		Tankstelle links: 
6,3	164,3	1,2	102,1		<b>TIPP:</b> Seilbahn zur Col Rodella
1,5	165,8	0,9	103,0		
0,3	166,1	0,2	103,2	 Geschwindigkeitsampel 50 Km/h	
1,0	167,1	0,6	103,8		
0,0	167,1	0,0	103,8	 Geschwindigkeitsampel 50 Km/h	


Kilometer		Meilen		Richtung	Informationen
einzel	gesamt	einzel	gesamt		
0,4	168,5	0,9	104,7	Mazzin	
1,6	170,2	1,1	105,8	Péra	
0,3	171,7	0,9	106,7	Pozza di Fassa	
1,9	173,0	0,8	107,5	San Giovanni	
0,1	173,1	0,1	107,6		
0,7	173,8	0,4	108,0	Vigo di Fassa	

Kilometer Meilen				Richtung	Informationen
einzel	gesamt	einzel	gesamt		
0,6	174,4	0,4	108,4		Tankstelle rechts: 
1,4	175,8	0,9	109,2		
6,7	182,5	4,2	113,4		
0,9	183,4	0,6	114,0		
1,4	184,8	0,9	114,8		<b>TIPP:</b> Restaurant Grand Hotel Karezza Tel. +39-0471 612127
1,3	186,1	0,8	115,6		<b>TIPP:</b> Karersee 

Kilometer Meilen				Richtung	Informationen
einzeln	gesamt	einzeln	gesamt		
3,5	189,6	2,2	117,8		
0,8	190,4	0,5	118,3		Tankstelle rechts: 
1,0	191,4	0,6	118,9		
4,6	196,0	2,9	121,8		
0,5	196,5	0,3	122,1		Tankstelle rechts: 
1,7	198,2	1,1	123,2		<b>TIPP:</b> (rechts) nach Gummer zur Südtiroler Sternwarte „Max Valier“ <a href="http://www.sternwarte.it">www.sternwarte.it</a>

Kilometer		Meilen		Richtung	Informationen
einzel	gesamt	einzel	gesamt		
9,9	208,1	6,2	129,3	 <p>2 Ausfahrt</p>	
0,5	208,6	0,3	129,6		
1,6	210,2	1,0	130,6		Tankstelle rechts: 
0,2	210,4	0,1	130,7		
0,1	210,5	0,1	130,8		Tankstelle links: 
0,5	211,0	0,3	131,1	 <p>Richtung Bozen</p>	

Kilometer		Meilen		Richtung	Informationen
einzel	gesamt	einzel	gesamt		
0,4	211,4	0,2	131,4	 <p>Richtung Bozen</p>	
0,8	212,2	0,5	131,9	 <p>Bozen</p>	Immer geradeaus, Eisackuferstraße
2,5	214,7	1,6	133,4	 <p>Richtung Meran/ Weinstraße</p>	
0,1	214,8	0,1	133,5	 <p>Richtung Meran/ Weinstraße</p>	
2,7	217,5	1,7	135,1	 <p>Ausfahrt Eppan</p>	
0,3	217,8	0,2	135,3	<p>Richtung Kaltern</p> 	

Kilometer Meilen				Richtung	Informationen
einzel	gesamt	einzel	gesamt		
1,1	218,9	0,7	136,0		
0,1	219,0	0,1	136,1		<p>Ziel Infohaus Tourismusverband</p> <p><b>Südtirols Süden</b></p> <p>BOZEN · KALTERER SEE · WEINSTRASSE · DOLOMITEN</p>