



# “Nonsberg-Tour“

Eppan-Mendelpass- Fondo- Laurein-Proveis-Ultental-St. Walburg-St. Gertraud-St. Pantraz-Lana-Nals-Eppan

Über den Mendelpass ins Nonstal (Provinz Trient) über Fondo auf dem Nonsberg nach Laurein und Proveis und weiter ins Ultental vorbei am Stausee bis nach St. Gertraud, dem Talschluss. Retour bis nach Lana und der „Apfelstraße“ entlang über Nals, Andrian zum Ausgangspunkt.

Charakteristika:	Anspruchsvolle Bergstrecke
Schwierigkeitsgrad:	Mittelschwer
Besonderheiten:	teilweise schlechte Straßenbeschilderung
Empfohlene Jahreszeit:	April-November

Fahrdauer:	5- 7 Stunden
Fahrstrecke:	132,5 km
Start/Ziel:	Rundtour Frangart/ Eppan

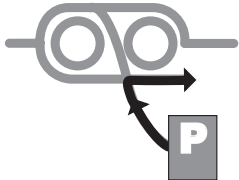



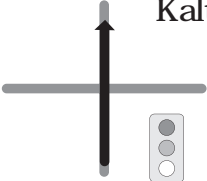
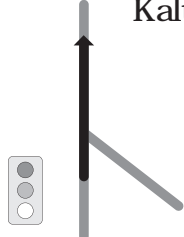
## HALBTAGESTOUR


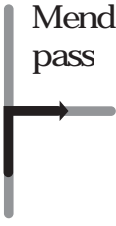

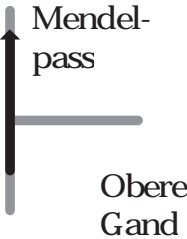
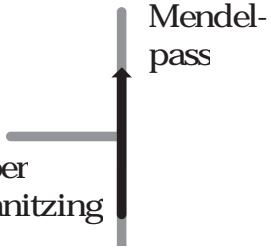
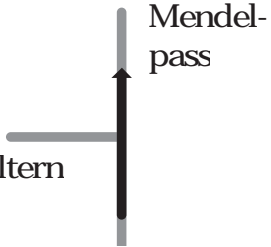
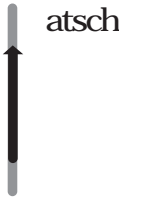

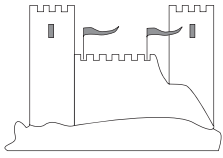




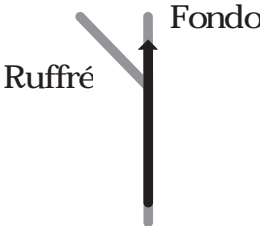

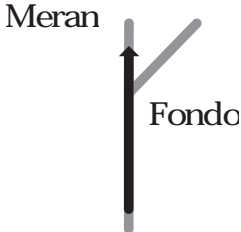



### Wichtigste Highlights zu besichtigen:





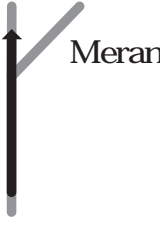

- Mendelpass
- Proveis
- Fondo
- Urlärchen im Ultental
- Ultener Talmuseum
- Staudamm
- Obstbaumuseum in Lana





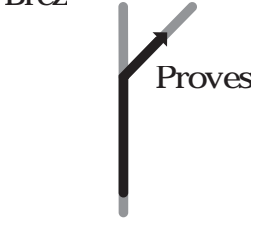




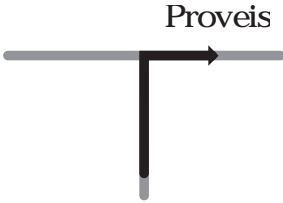
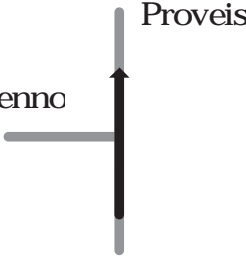
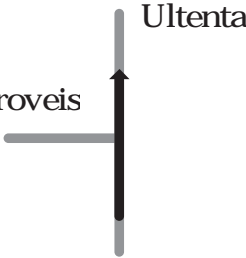

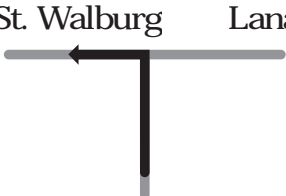
Kilometer Meilen				Richtung	Informationen
einzel	gesamt	einzel	gesamt		
0,0	0,0	0,0	0,0	Kaltern 	Start Infohaus Tourismusverband <b>Südtirols Süden</b> BOZEN · KALTERER SEE · WEINSTRASSE · DOLOMITEN
1,6	1,6	1,0	1,0	Kaltern 	
0,6	2,2	0,4	1,4	Kaltern 	
1,4	3,0	0,5	1,9		Tankstelle rechts: 
0,3	3,3	0,2	2,1	 Kaltern	<b>TIPP:</b> rechts: zu den Montiggler Seen.
1,2	4,5	0,7	2,8	 Kaltern	



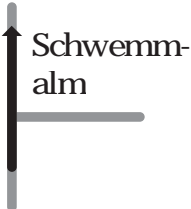


Kilometer		Meilen		Richtung	Informationen
einzel	gesamt	einzel	gesamt		
Q1	4€	Q1	2€		Tankstelle rechts: 
Q4	5€	Q2	31		 Kurvige Bergstrecke
1,€	6€	Q8	3€		
Q3	6€	Q2	41		
2€	9,2	1,€	5,7		
34	12€	21	7,8		Schloss Matschatsch  




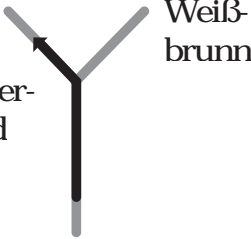


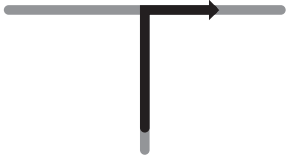


Kilometer		Meilen		Richtung	Informationen
einzel	gesamt	einzel	gesamt		
6,9	19,5	4,3	12,1		<b>TIPP:</b> Aussichtsplattform Penegal Hotel Serafino <a href="http://www.serafinohotels.com">www.serafinohotels.com</a> 
Q7	20,2	Q4	12,6		
4,9	25,1	3,0	15,6		
1,2	26,3	Q7	16,3		
1,6	27,9	1,0	17,3		
Q1	28	Q1	17,4		<b>TIPP:</b> 18-Loch Golfplatz 





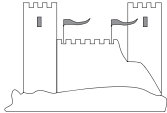

Kilometer		Meilen		Richtung	Informationen
einzel	gesamt	einzel	gesamt		
1,2	29,2	0,7	18,1		Tankstelle rechts: 
0,7	29,9	0,4	18,6	<p>Fondo</p>  <p>Meran</p>	
0,2	30,1	0,1	18,7	 <p>Fondo</p>	
0,8	30,9	0,5	19,2	 <p>Zentrum</p>	
0,2	31,1	0,1	19,3	<p>Passo Tonale</p>  <p>Meran</p>	
2,3	33,4	1,4	20,8	<p>Passo Tonale</p>  <p>Proveis</p>	

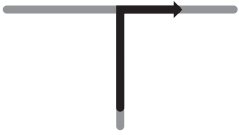


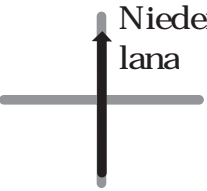
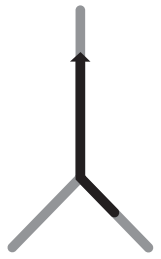
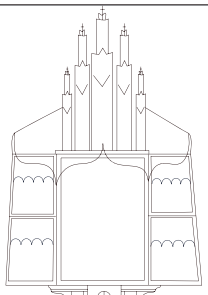
Kilometer		Meilen		Richtung	Informationen
einzel	gesamt	einzel	gesamt		
1,4	34,8	21,6	0,9		
0,4	35,2	21,9	0,2		
0,8	36,0	22,4	0,5		
0,2	36,2	22,5	0,1		
0,8	37,0	23,0	0,5		
2,9	39,9	24,8	1,8		

Kilometer		Meilen		Richtung	Informationen
einzel	gesamt	einzel	gesamt		
2,4	42,3	1,5	26,3		
0,4	42,7	0,2	26,5		
2,3	45,0	1,4	28,0		
3,5	48,5	2,2	30,1		
4,3	52,8	2,7	32,8	 Länge: 1.712,5 m Tunneleinfahrt	
8,9	61,7	5,5	38,3		

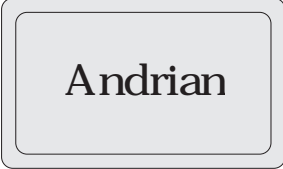
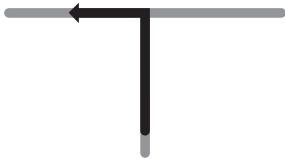



Kilometer		Meilen		Richtung	Informationen
einzel	gesamt	einzel	gesamt		
2,7	64,4	1,7	40,0		
0,6	65,0	0,4	40,4		Tankstelle links: 
1,0	66,0	0,6	41,0		<b>TIPP:</b> Staudamm auf 1.126 m, Zogler Stausee - Größter See im Ultental
2,3	68,3	1,4	42,4	Ultental 	
0,3	68,6	0,2	42,6		
3,8	72,4	2,4	45,0		

Kilometer		Meilen		Richtung	Informationen
einzel	gesamt	einzel	gesamt		
0,2	72,6	0,1	45,1	St. Gertraud 	<b>TIPP:</b> Talmuseum: bietet Einblicke in das bäuerliche Kulturgut und das Volkskunsth Handwerk . 
4,2	76,8	2,6	47,7		<b>TIPP:</b> Die Ultener Urlächen sind 3 über 2000 Jahre alte Bäume mit einem Umfang von mehr als 8,20m und 28m Höhe. Sie gelten als Weltkulturerbe der Unesco.
1,2	78,0	0,7	48,5		<b>TIPP:</b> nach 500m  St. Gertrud/ Ulten , Kirchlein 
0,5	79,0	0,3	49,1	Weißbrunn      Lana 	
4,8	83,8	3,0	52,1		
4,0	87,8	2,5	54,6		

Kilometer		Meilen		Richtung	Informationen
einzel	gesamt	einzel	gesamt		
3,0	90,8	1,9	56,4		
4,4	95,2	2,7	59,2		
4,2	99,4	2,6	61,8		Tankstelle links: 
1,1	100,5	0,7	62,4		
2,5	103,0	1,5	63,9		<b>TIPP:</b> Schloss Eschenlohe
8,7	109,2	5,4	67,9		

Kilometer Meilen				Richtung	Informationen
einzel	gesamt	einzel	gesamt		
1,2	110,4	Q7	68,6	Meran    Ortsmitte 	
Q1	110,5	Q1	68,7		Tankstelle links: 
Q3	110,8	Q2	68,8	Bozen 	
Q2	111,0	Q1	69,0	Nieder- lana 	
2C	113,0	1,2	70,2		<b>TIPP:</b> Südtiroler Obstbauernmuseum
Q3	113,3	Q2	70,4		<b>TIPP:</b> Schnatterbeck-Altar in der Pfarrkirche von Niederlana 

Kilometer		Meilen		Richtung		Informationen
einzel	gesamt	einzel	gesamt			
1,4	115,5	0,9	71,8	Richtung Eppan		
1,8	117,3	1,1	72,9	Gargazon		
2,7	120,0	1,7	74,6	Eppan		
0,7	120,7	0,4	75,0	Eppan		Tankstelle rechts:
0,7	121,4	0,4	75,4	Andrian		
1,6	123,0	1,2	76,4	Andrian		

Kilometer		Meilen		Richtung	Informationen
einzel	gesamt	einzel	gesamt		
1,8	124,8	1,1	77,5		
0,7	125,5	0,4	78,0	<p>Richtung Eppan</p> 	
0,8	126,3	0,5	78,5	<p>Terlan</p>  <p>Richtung Eppan</p>	
3,3	129,6	2,1	80,5		
0,7	130,3	0,4	81,0	<p>Eppan</p>  <p>Missian</p>	
2,2	132,5	1,4	82,3		<p>Ziel Infohaus Tourismusverband</p> <p><b>Südtirols Süden</b></p> <p>BOZEN · KALTERER SEE · WEINSTRASSE · DOLOMITEN</p>