

# Zeitreisen



“Große Dolomiten-Tour“

4. TOUR



# “Große Dolomiten-Tour“

Eppan- Kaltern- Auer- San Lugano- Cavalese- Predazzo- Moena- Canazei- Pordoijoch- Arabba-Pieve- Falzaregopass- Cortina- Schluderbach- Toblach- Bruneck- Brixen- Bozen

Die Weinstraße südlich bis nach Auer, von hier startet die klassische Dolomitentour, welche ins Fleims- und Fassatal (Trentino) führt, über das Pordoijoch (2.239 m.ü.d.M.) nach Arabba (Belluno), über den Falzaregopaß 2.105 m bis in den weltbekannten Olympiaort Cortina D'Ampezzo. Die Route geht weiter durch das Höhlensteintal vorbei an den Drei Zinnen bis nach Toblach. Zurück durch das Pustertal und Eisacktal zum Ausgangspunkt nach Eppan.

Charakteristika:	Beschauliche Spazierfahrt	Fahrdauer:	6 -8 Stunden
Schwierigkeitsgrad:	Leicht	Fahrstrecke:	280,0 km
Besonderheiten:	Weinbaugebiet, Sehenswerte Bauten	Start/Ziel:	Rundtour Frangart/ Eppan
Empfohlene Jahreszeit:	Juni-Oktober		
Achtung:	Ganzjährig/ Besonders im Herbst		

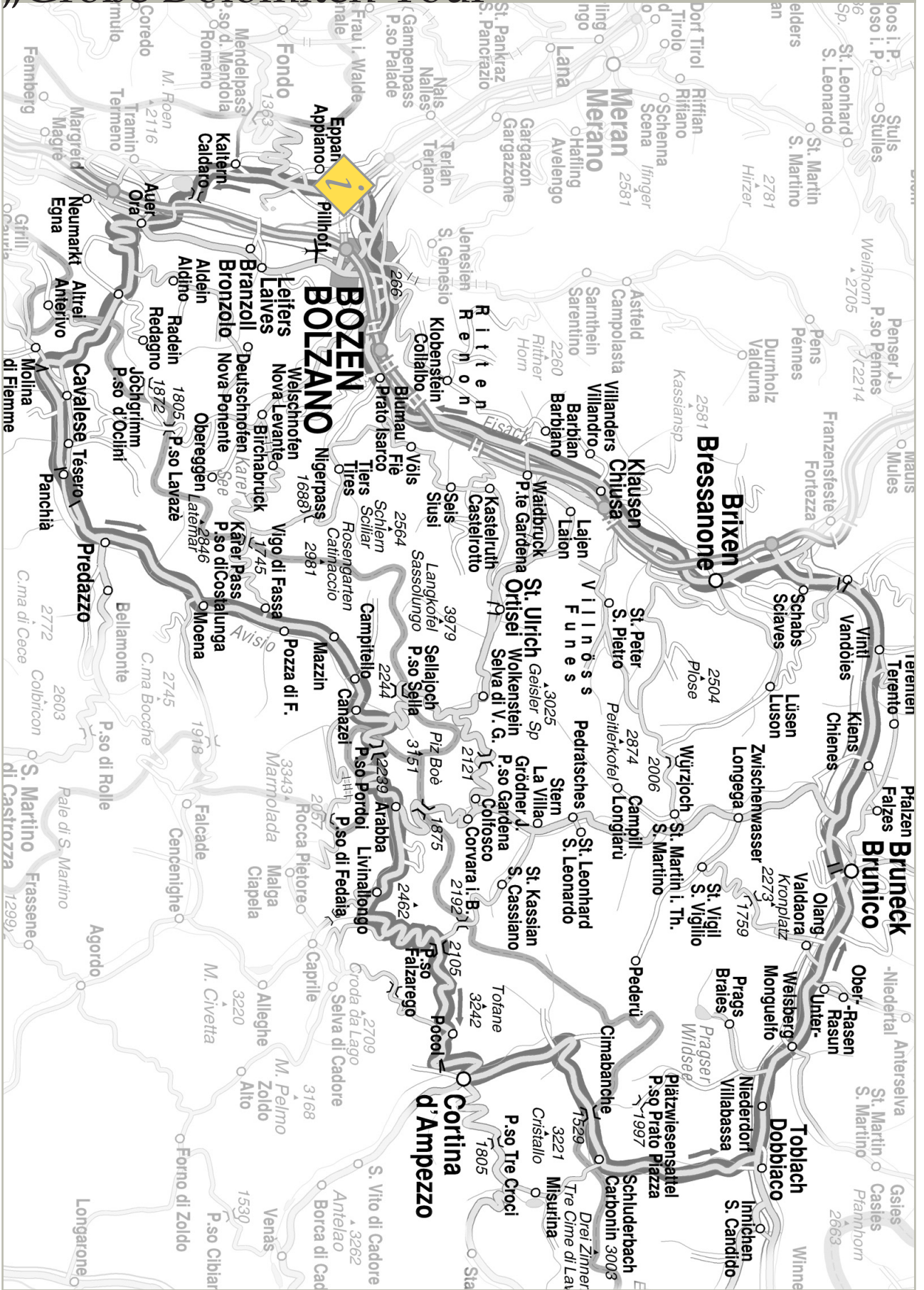
## TAGESTOUR

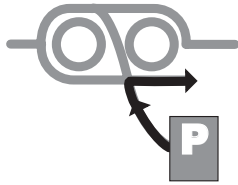
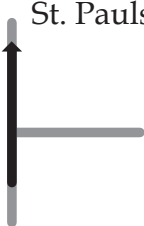
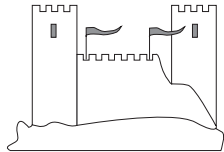
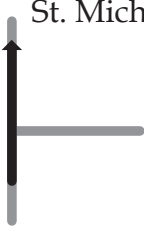

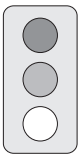
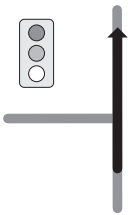



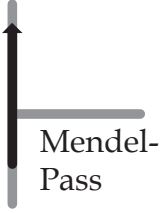

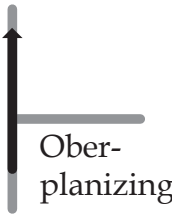


### Wichtigste Highlights zu besichtigen:









- Cavalese
- Canazei
- Pordorijoch, Falzaregopass
- Cortina d'Ampezzo
- Drei-Zinnen-Blick
- Toblach


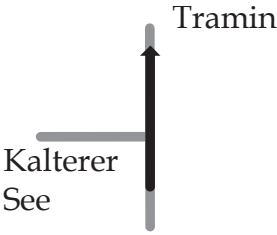




# „Große Dolomiten-Tour“


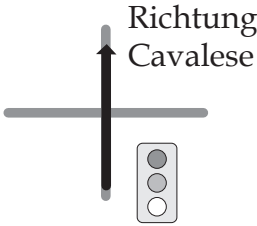
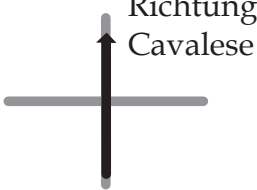

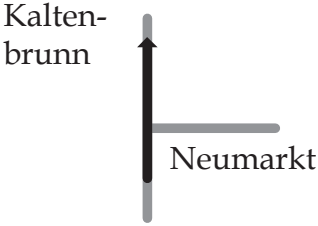



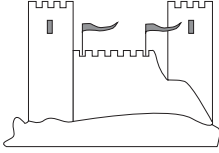
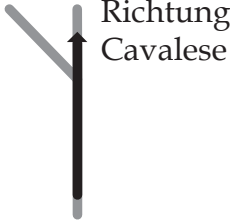

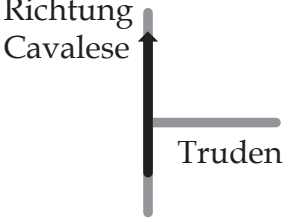

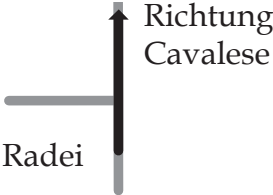
Kilometer Meilen				Richtung	Informationen
einzel	gesamt	einzel	gesamt		
0,0	0,0	0,0	0,0		<p><b>Start Infohaus Tourismusverband</b></p> <p><b>Südtirols Süden</b></p> <p>BOZEN · KALTERER SEE · WEINSTRASSE · DOLOMITEN</p>
1,6	1,6	1,0	1,0	<p>St. Pauls</p> 	<p><b>TIPP:</b></p> <p>Blick auf Schloss Warth</p> 
0,5	2,1	0,3	1,3	<p>St. Michael</p> 	
0,7	2,8	0,4	1,7		<p>Tankstelle rechts: </p>
0,4	3,2	0,2	2,0	 <p>Richtung Kaltern geradeaus</p>	
0,1	3,3	0,1	2,1	 <p>Richtung Kaltern geradeaus</p>	<p><b>TIPP:</b></p> <p>rechts: Kellerei St. Michael links: Montiggler Seen</p>




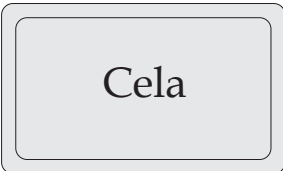
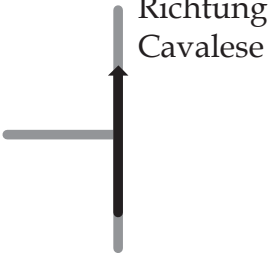

Kilometer		Meilen		Richtung	Informationen
einzel	gesamt	einzel	gesamt		
0,3	4,6	0,2	2,9		Tankstelle rechts: 
0,4	5,0	0,2	3,1	Kaltern 	
0,6	5,6	0,4	3,5		
0,9	6,5	0,6	4,0	Kaltern 	
0,7	7,2	0,4	4,5		
0,1	7,3	0,1	4,5		<b>TIPP:</b> Weinkellerrei Kaltern und Erste & Neue Kellerei: vom Künstler Robert Scherer gestalteteter Rundgang-Keller. Telefon: +39 0471 963149







Kilometer		Meilen		Richtung	Informationen
einzel	gesamt	einzel	gesamt		
0,2	7,5	0,1	4,7	 <p>Richtung Kaltern</p>	<p><b>TIPP:</b> Erste &amp; Neue Kellerei: Rundgang-Kellerei <a href="http://www.erste-neue.it">www.erste-neue.it</a></p> 
0,1	7,6	0,1	4,7		<p>Tankstelle rechts: </p>
0,3	7,9	0,2	4,9	 <p>Richtung Kaltern</p>	<p>Tankstelle links: </p> <p>Tankstelle rechts: </p>
0,4	8,3	0,2	5,2		<p><b>TIPP:</b> Ansitz Windegg</p>
0,7	9,0	0,4	5,6	<p>Tramin</p>  <p>Altenburg</p>	
1,4	10,4	0,9	6,5		<p><b>TIPP:</b> Schloss Ringberg, Restaurant Tel.: +39 0471 960 010</p>







Kilometer Meilen				Richtung	Informationen
einzel	gesamt	einzel	gesamt		
0,4	10,8	0,2	6,7		<b>TIPP:</b> links: Weingut Manincor Tel. + 39 0471 960230 <a href="http://www.manincor.com">www.manincor.com</a>
0,6	11,4	0,4	7,1		
1,2	12,6	0,7	7,8		<b>TIPP:</b> St. Josef am See
1,5	14,1	0,9	8,8		
2,0	16,1	1,2	10,0	3. Ausfahrt Richtung Auer 	
0,2	16,3	0,1	10,1		Tankstelle rechts: 

Kilometer Meilen				Richtung	Informationen
einzel	gesamt	einzel	gesamt		
0,2	18,3	0,1	11,4		
0,8	19,1	0,5	11,9		
0,1	19,2	0,1	11,9		
1,2	20,4	0,7	12,7		<b>TIPP:</b> Castelfeder: Mystischer Platz mit Ruinen einer römischen Befestigungsanlage.
2,2	22,6	1,4	14,0		
0,3	22,9	0,2	14,2		 Kurvenreiche Strecke

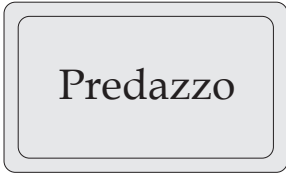





Kilometer Meilen				Richtung	Informationen
einzel	gesamt	einzel	gesamt		
2,3	25,2	1,4	15,7		<b>TIPP:</b> Schloss Enn: Das Schloss öffnet einmal im Jahr, Mitte August, seine Tore für das Konzert der MK-Montan.
3,2	28,4	2,0	17,6		
3,8	32,2	2,4	20,0		
0,3	32,5	0,2	20,2		
0,2	32,7	0,1	20,3		Tankstelle links: 
0,4	33,1	0,2	20,6		






Kilometer		Meilen		Richtung	Informationen
einzel	gesamt	einzel	gesamt		
1,0	34,1	0,6	21,2		
1,2	35,3	0,7	21,9	Richtung Cavalese 	
0,0	35,3	0,0	21,9	 Provinz Trient	
2,7	38,2	1,7	23,7		
0,4	38,6	0,2	24,0	Richtung Cavalese 	
0,1	38,7	0,1	24,0		







Kilometer		Meilen		Richtung	Informationen
einzel	gesamt	einzel	gesamt		
0,4	39,1	0,2	24,3	 <p>Richtung Cavalese</p>	
0,4	39,5	0,2	24,5	 <p>Richtung Cavalese</p> <p>Melina di Fiemme</p>	
0,9	40,4	0,6	25,1		Tankstelle rechts: 
0,3	40,7	0,2	25,3		
0,2	40,9	0,1	25,4		Tankstelle rechts: 
0,6	41,5	0,4	25,8		




Kilometer Meilen				Richtung	Informationen
einzel	gesamt	einzel	gesamt		
0,7	42,2	0,4	26,2		Tankstelle links: 
0,2	42,4	0,1	26,3	 Predazzo	
0,3	42,7	0,2	26,5	 Cavalese Zentrum	
1,1	43,8	0,7	27,2	Moena 	
2,5	46,3	1,6	28,8	 Tesero	
0,4	46,7	0,2	29,0		Tankstelle rechts: 

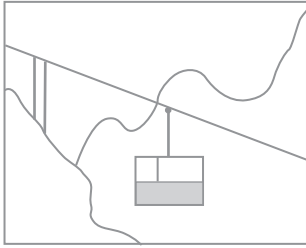
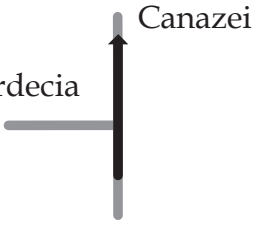




Kilometer Meilen				Richtung	Informationen	
einzel	gesamt	einzel	gesamt			
0,3	47,0	0,2	29,2			
0,2	47,2	0,1	29,3	<p>Tesero Zentrum</p>	<p><b>INFO:</b> Kirche Madonna delle Grazie</p>	
1,9	49,1	1,2	30,5			
1,9	51,0	1,2	31,7			
2,2	53,2	1,4	33,1			
0,9	54,1	0,6	33,6			


Kilometer Meilen				Richtung	Informationen
einzel	gesamt	einzel	gesamt		
0,2	54,3	0,1	33,7		
0,3	54,6	0,2	33,9		Tankstelle links: 
0,2	54,8	0,1	34,1		Tankstelle links: 
0,5	55,3	0,3	34,4		
0,4	55,7	0,2	34,6		
0,7	56,4	0,4	35,0		Tankstelle rechts: 





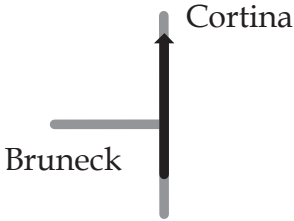

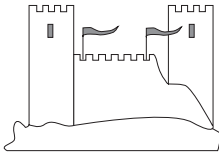
Kilometer Meilen				Richtung	Informationen
einzel	gesamt	einzel	gesamt		
0,3	56,7	0,2	35,2		
1,1	57,8	0,7	35,9		<b>INFO:</b> Olympische Skisprungschanze
1,1	58,9	0,7	36,6		
1,8	60,7	1,1	37,7		
2,9	63,6	1,8	39,5		Tankstelle links: 
0,2	63,8	0,1	39,6		








Kilometer		Meilen		Richtung	Informationen
einzel	gesamt	einzel	gesamt		
0,1	63,9	0,1	39,7		Tankstelle rechts: 
0,9	64,8	0,6	40,3	Moena 	<b>INFO:</b> San Pellegrino - Der Ort wurde bekannt durch sein Mineralwasser welches mittlerweile in über 100 Ländern getrunken wird (seit 1782).
0,2	65,0	0,1	40,4	 Zentrum Moena	
1,3	66,3	0,8	41,2	 Parkmöglichkeit links	<b>INFO:</b> Lago di Soraga
0,6	66,9	0,4	41,6		
1,0	67,9	0,6	42,2		Tankstelle rechts: 



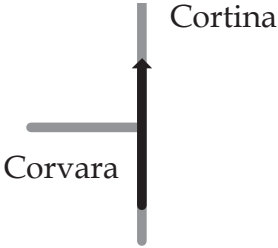

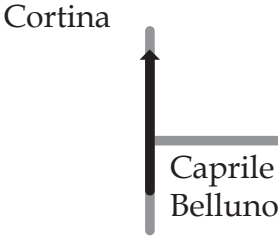

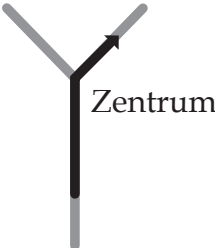
Kilometer Meilen				Richtung	Informationen
einzel	gesamt	einzel	gesamt		
2,5	70,4	1,6	43,7	<div style="border: 1px solid black; padding: 5px; text-align: center;">                     San Giovanni                 </div>	
0,1	70,5	0,1	43,8		Tankstelle links: 
0,1	70,6	0,1	43,9	Vigo / Karer- pass 	
0,4	71,0	0,2	44,1	<div style="border: 1px solid black; padding: 5px; text-align: center;">                     Pozza di Fassa                 </div>	
0,8	71,8	0,5	44,6	Canazei  Val di S. Nicoló	
0,4	72,2	0,2	44,9	<div style="border: 1px solid black; padding: 5px; text-align: center;">                     Pera                 </div>	

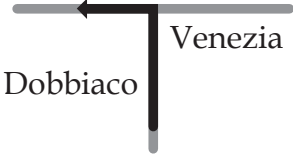
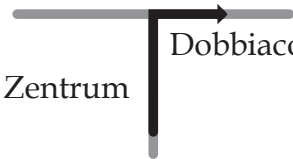
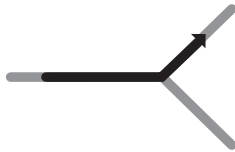



Kilometer Meilen				Richtung	Informationen
einzeln	gesamt	einzeln	gesamt		
0,8	73,0	0,5	45,4		<b>INFO:</b> Seilbahn Catinaccio
0,9	73,9	0,6	45,9		
1,0	74,9	0,6	46,5		
1,4	76,3	0,9	47,4		
1,1	77,4	0,7	48,1		
1,0	78,4	0,6	48,7		



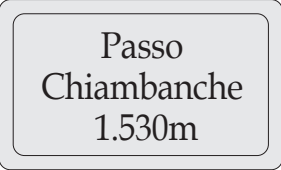


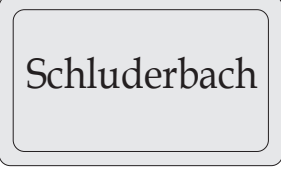
Kilometer Meilen				Richtung	Informationen
einzel	gesamt	einzel	gesamt		
2,1	80,5	1,3	50,0		
0,9	81,4	0,6	50,6		Tankstelle rechts: 
0,0	81,4	0,0	50,6	 Zentrum Canazei	
0,8	82,2	0,5	51,1	2.Ausfahrt Richtung Pordoi 	
4,4	86,6	2,7	53,8		<b>INFO:</b>  Parkplatz <b>Einkehrtipp:</b> Restaurant Lupo Bianco <a href="http://www.hotellupobianco.com">www.hotellupobianco.com</a>
1,2	87,8	0,7	54,6		





Kilometer Meilen				Richtung	Informationen
einzel	gesamt	einzel	gesamt		
1,8	89,6	1,1	55,7		
4,4	94,0	2,7	58,4		
8,5	102,5	5,3	63,7		
0,8	103,3	0,5	64,2		
2,1	105,4	1,3	65,5		
1,3	106,7	0,8	66,3		<b>INFO:</b> Festung Renaz

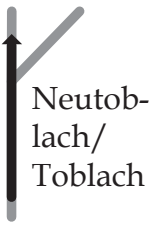
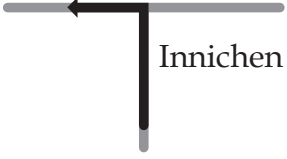



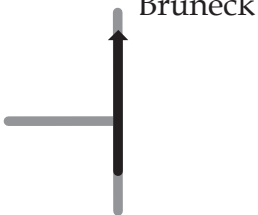
Kilometer Meilen				Richtung	Informationen
einzel	gesamt	einzel	gesamt		
3,1	109,8	1,9	68,2		Tankstelle rechts: 
0,4	110,2	0,2	68,5		
2,2	112,4	1,4	69,8	<p>Cortina</p> 	
0,8	113,2	0,5	70,3		
1,4	114,6	0,9	71,2	<p>Cortina</p> 	
4,9	119,5	3,0	74,3		


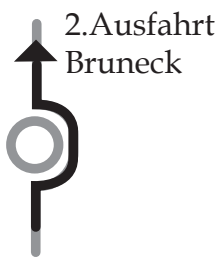
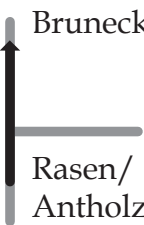
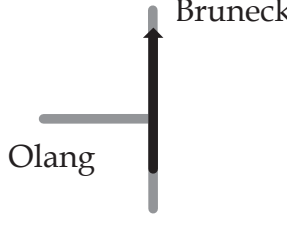

Kilometer Meilen				Richtung	Informationen
einzel	gesamt	einzel	gesamt		
1,7	121,2	1,1	75,3		
2,7	123,9	1,7	77,0		
0,0	123,9	0,0	77,0		
10,2	134,1	6,3	83,3		
3,1	137,2	1,9	85,3		
2,4	139,6	1,5	86,7		







Kilometer Meilen				Richtung	Informationen
einzel	gesamt	einzel	gesamt		
1,2	140,8	0,7	87,5		
0,1	140,9	0,1	87,6		
0,1	141,0	0,1	87,6		
0,5	141,5	0,3	87,9		<p><b>INFO:</b></p> <p>Stazione/ ehemaliger Bahnhof</p> 
0,3	141,8	0,2	88,1		
0,1	141,9	0,1	88,2		







Kilometer Meilen				Richtung	Informationen
einzel	gesamt	einzel	gesamt		
0,0	141,9	0,0	88,2		Tankstelle links: 
0,2	142,1	0,1	88,3		Tankstelle rechts: 
1,2	143,3	0,7	89,0		 Provinz Bozen
9,3	152,6	5,8	94,8		Tankstelle links: 
3,8	156,4	2,4	97,2		<b>INFO:</b> Ospidale - Chiesa 13 Jahr Passo Cimabanche Südtirol
2,7	159,1	1,7	98,9		

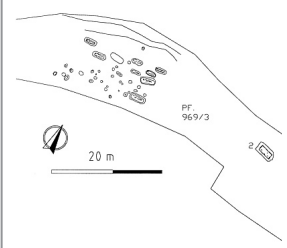
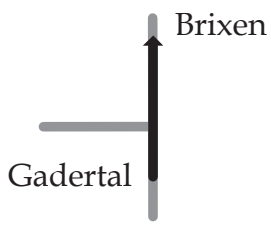
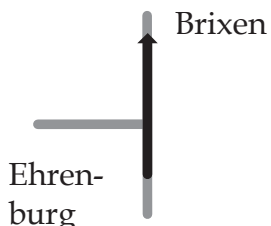


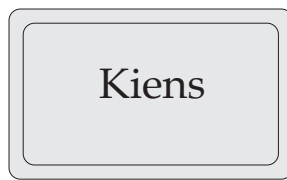
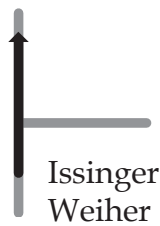
Kilometer Meilen				Richtung	Informationen
einzel	gesamt	einzel	gesamt		
0,3	159,4	0,2	99,0	Toblach 	
2,6	162,0	1,6	100,7	<b>TIPP:</b> rechts: Blick auf die Drei Zinnen	
4,1	166,1	2,5	103,2		<b>TIPP:</b> Nasswand, Kriegerfriedhof aus dem 1. Weltkrieg, auf dem Soldaten aus Osteuropa beerdigt liegn.
3,5	169,6	2,2	105,4		<b>TIPP:</b> Toblacher See
1,6	171,2	1,0	106,4		
0,3	171,5	0,2	106,6		Tankstelle links: 

Kilometer Meilen				Richtung	Informationen
einzel	gesamt	einzel	gesamt		
0,2	171,7	0,1	106,7	Bruneck 	
0,6	172,3	0,4	107,1	Bruneck 	
0,1	172,4	0,1	107,1		Tankstelle rechts: 
2,8	175,2	1,7	108,9		
1,3	176,5	0,8	109,7		<b>INFO:</b> Fremdenverkehrsmuseum Hochpustertal im Haus Wassermann
2,8	179,3	1,7	111,4		<b>TIPP:</b> links zum Pragser Wildsee





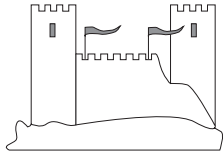


Kilometer Meilen				Richtung	Informationen
einzel	gesamt	einzel	gesamt		
0,7	180,0	0,4	111,8		<b>TIPP:</b> Umfahrungsstraße Welsberg
1,1	181,1	0,7	112,5		
2,0	183,1	1,2	113,8		<b>INFO:</b> Olang Stausee
1,9	185,0	1,2	115,0		
3,4	188,4	2,1	117,1		
1,6	194,0	1,0	120,5		


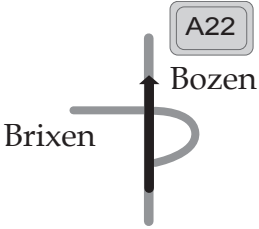


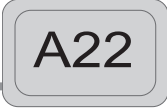


Kilometer Meilen				Richtung	Informationen
einzel	gesamt	einzel	gesamt		
1,2	195,2	0,7	121,3		Tankstelle rechts: 
1,2	196,4	0,7	122,0		<b>INFO:</b> Ausfahrt Bruneck Ost
1,2	197,6	0,7	122,8		
0,3	197,9	0,2	123,0		Tankstelle links: 
0,2	198,1	0,1	123,1		<b>INFO:</b> rechts: zum Volkskundemuseum Dietenheim Tel.: +39 0474 552 087 <a href="http://www.provinz.bz.it/volkskundemuseum">www.provinz.bz.it/volkskundemuseum</a>
0,4	198,5	0,2	123,3	 Zentrum Bruneck	<b>TOURIST-INFO:</b> Rathausplatz Tel.: +39 0474 555 722 <a href="http://www.bruneck.com">www.bruneck.com</a>




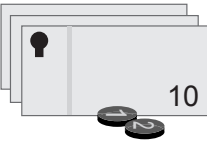

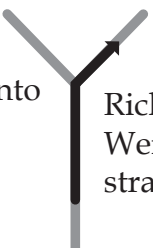

Kilometer Meilen				Richtung	Informationen
einzeln	gesamt	einzeln	gesamt		
0,7	199,2	0,4	123,8		Tankstelle links: 
0,0	199,2	0,0	123,8		Tankstelle links: 
0,4	199,6	0,2	124,0		Tankstelle links: 
0,6	200,2	0,4	124,4	 <p>2.Ausfahrt Brixen</p>	
0,2	200,4	0,1	124,5		Tankstelle rechts: 
0,9	201,3	0,6	125,1	 <p>Brixen</p>	

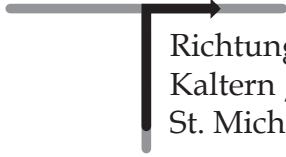
Kilometer Meilen				Richtung	Informationen
einzel	gesamt	einzel	gesamt		
0,2	202,1	0,1	125,6		<p><b>TIPP:</b> römische Ausgrabungen Sebatum <a href="http://www.sebatum.it">www.sebatum.it</a></p> 
0,0	202,1	0,0	125,6		
5,0	207,1	3,1	128,7		<p><b>TIPP:</b> links: Schloss Ehrenburg ca. 1 km</p> 
0,2	207,3	0,1	128,8		<p>Tankstelle links:</p> 
0,3	207,6	0,2	129,0		
0,4	208	0,2	129,2		<p><b>TIPP:</b> rechts: zum Issinger Weiher (Bademöglichkeit)</p>

Kilometer Meilen				Richtung	Informationen
einzel	gesamt	einzel	gesamt		
2,6	210,6	1,6	130,9	Brixen 	
3,4	214,0	2,1	133,0		
0,1	214,1	0,1	133,0		Tankstelle rechts: 
1,7	215,8	1,1	134,1		<b>TIPP:</b> Besuch in der Lodenwelt in Vintl. Von der Wolle vom Schaf bis zum fertigen Stoff kann im Museum die Produktion miterlebt werden.
1,0	216,8	0,6	134,7		
3,2	220,0	2,0	136,7		<b>TIPP:</b> rechts: Mühlbacher Klause 

Kilometer Meilen				Richtung	Informationen	
einzel	gesamt	einzel	gesamt			
1,1	221,1	0,7	137,4	Brixen  Mühlbach/ Rodeneck		
0,8	221,9	0,5	137,9	 Mühlbach		
0,3	222,2	0,2	138,1		Tankstelle links: 	
0,5	222,7	0,3	138,4	 Brixen	<b>TIPP:</b> links: zum Schloss Rodeneck, 4 km	
0,3	223,0	0,2	138,6	 Brixen		
2,0	225,0	1,2	139,8	Brixen  Natz / Neustift		

Kilometer Meilen				Richtung	Informationen
einzel	gesamt	einzel	gesamt		
0,9	225,9	0,6	140,4		Tankstelle links: 
1,1	227,0	0,6	141,1		
1,2	227,1	0,1	141,1	 Einfahrt Brenner Ticket entnehmen	<b>Maut-Autobahnauffahrt</b> 
0,0	227,1	0,0	141,1	 BOZEN- MODENA	
4,3	231,4	2,7	143,8		Autobahnraststätte links:  
13,8	244,3	8,6	160,4		<b>INFO:</b> rechts: Blick auf Kloster Säben

Kilometer Meilen				Richtung	Informationen
einzel	gesamt	einzel	gesamt		
13,8	258,1	8,6	160,4		Autobahnraststätte rechts:  
8,4	266,5	5,2	165,6	 Autobahn Ausfahrt BZ-Süd	
8,9	275,4	5,5	171,1		<b>INFO:</b> Mautstelle - 2,90 Euro
0,2	275,6	0,1	171,2	 Richtung Meran- MEBO/ Wein- straÙe	
0,4	276,0	0,2	171,5	Triento  Richtung Wein- straÙe	
2,5	278,5	1,6	173,1	Richtung Meran- MEBO  Ausfahrt Eppan	

Kilometer Meilen				Richtung	Informationen
einzel	gesamt	einzel	gesamt		
0,3	278,8	0,2	173,2	 <p>Richtung Kaltern / St. Michael</p>	
1,2	280,0	0,7	174,0	 <p>Richtung Andrian/ Unterrain</p>	<p><b>Ziel Infohaus Tourismusverband</b></p> <p><b>Südtirols Süden</b></p> <p><small>BOZEN · KALTERER SEE · WEINSTRASSE · DOLOMITEN</small></p>