

Zeitreisen



“Gardasee-Tour“

7. TOUR



“Gardasee-Tour“

Eppan- Mendelpass- Romeno- Corredo- Spormaggiore- Andolo-Molveno- Ponte Arche- Tione TN- Pieve di Bondo- Storo- Lago di Ledro- Molina- Riva am Gardasee- Torbole- Arco- Lago di Toblino- Trient- Lavis- Mezzocorona- Roveré sulla Luna- Margreid- Tramin- Eppan

Die Mendelpasstrasse ab Eppan hinauf zum Mendelpass (1.363 m), vorbei am Lago di S. Giustina ins Nonstal (Trentino), weiter bis zum Lago di Molveno, Lago di Ledro, hinunter nach Riva del Garda und zum Gardasee. Zurück am Lago di Toblino vorbei nach Trient und über die Weinstraße zum Ausgangspunkt.

Charakteristika:	Beschauliche Spazierfahrt
Schwierigkeitsgrad:	Leicht
Besonderheiten:	Weinbaugebiet, Sehenswerte Bauten
Empfohlene Jahreszeit:	Juni-Oktober
Achtung:	Ganzjährig/ Besonders im Herbst

Fahrdauer:	6 -8 Stunden
Fahrstrecke:	303 km
Start/Ziel:	Rundtour Frangart/ Eppan

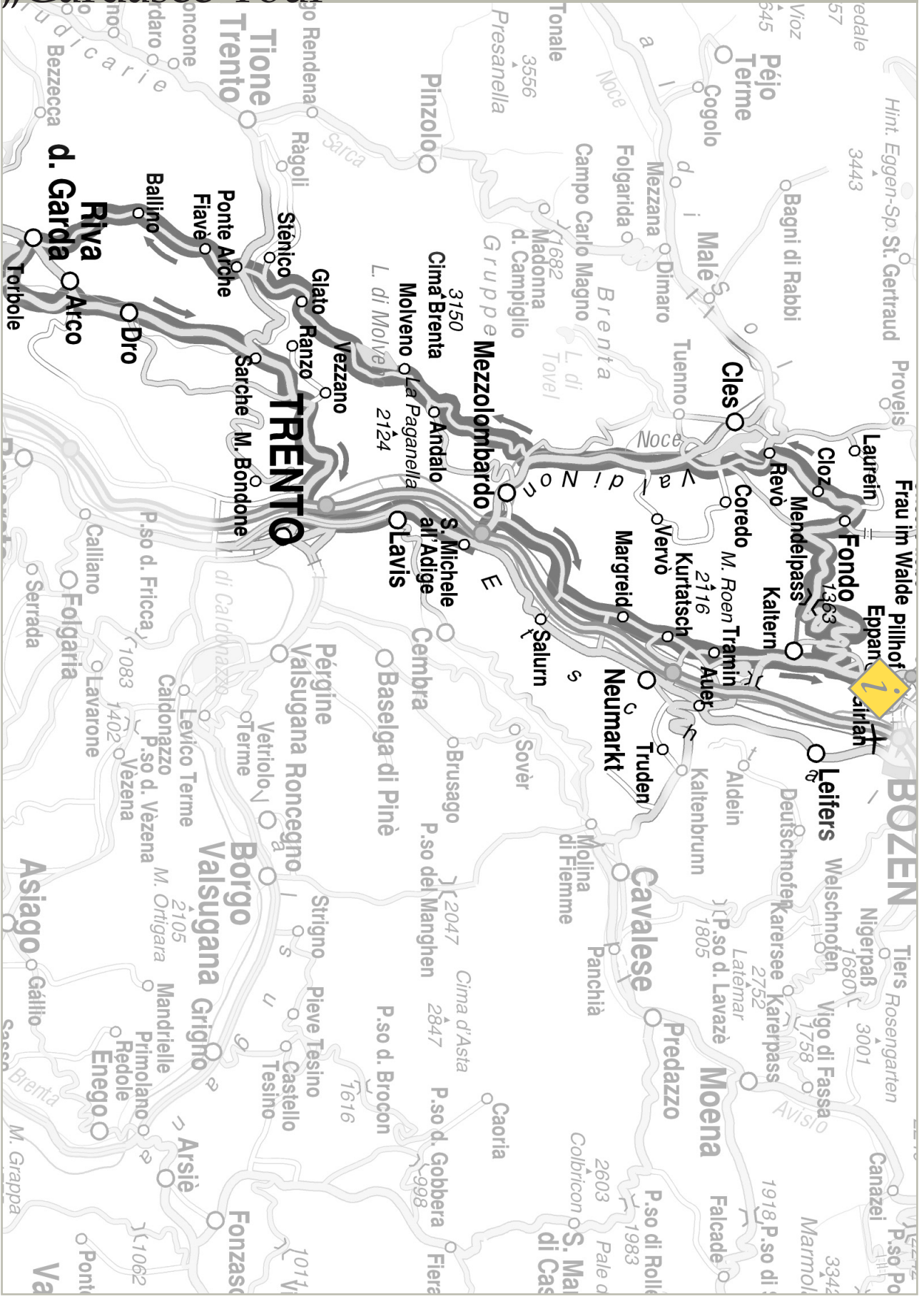
TAGESTOUR

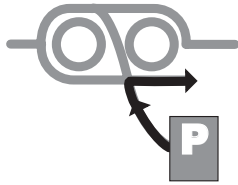
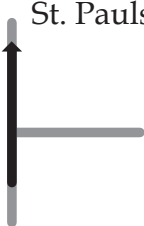
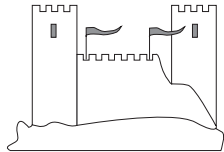
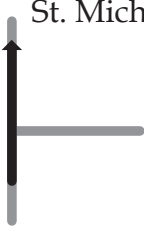

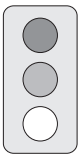
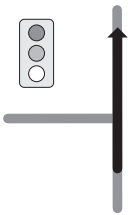



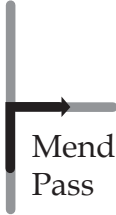

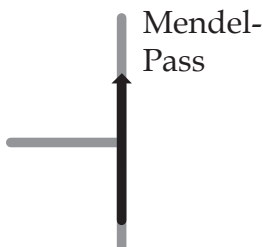


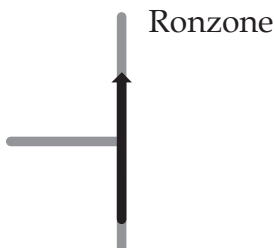
Wichtigste Highlights zu besichtigen:

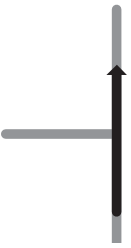


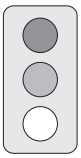
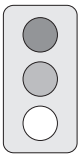
- Mendelpass
- Nonstal
- Molveno
- Riva del Garda
- Arco
- Castello di Toblino






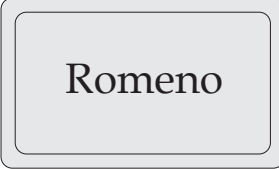
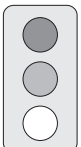
„Gardasee-Tour“








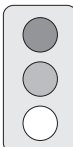



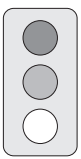
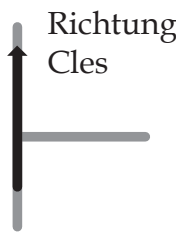

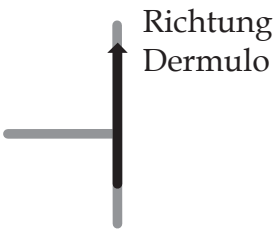
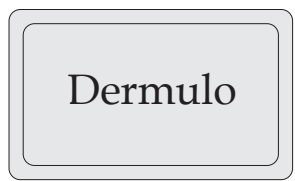
Kilometer Meilen				Richtung	Informationen
einzel	gesamt	einzel	gesamt		
0,0	0,0	0,0	0,0		<p>Start Infohaus Tourismusverband</p> <p>Südtirols Süden BOZEN • KALTERER SEE • WEINSTRASSE • DOLOMITEN</p>
1,6	1,6	1,0	1,0	<p>St. Pauls</p> 	<p>TIPP: Blick auf Schloss Warth</p> 
0,5	2,1	0,3	1,3	<p>St. Michael</p> 	
0,7	2,8	0,4	1,7		<p>Tankstelle rechts: </p>
0,4	3,2	0,2	2,0	 <p>Richtung Kaltern geradeaus</p>	
0,1	3,3	0,1	2,1	 <p>Richtung Kaltern geradeaus</p>	<p>TIPP: rechts: Kellerei St. Michael links: Montiggler Seen</p>

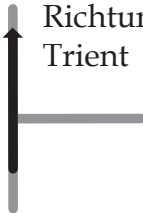




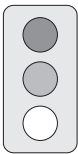
Kilometer		Meilen		Richtung	Informationen
einzel	gesamt	einzel	gesamt		
1,2	4,5	0,7	2,8		Tankstelle rechts: 
0,5	5,0	0,3	3,1	 Mendel-Pass	
1,3	6,3	0,8	3,9	 Obere Gand	
2,8	9,1	1,7	5,7	 Mendel-Pass	 15 Kehren Kurvige Bergstrecke
10,4	19,5	6,5	12,1	 Mendelpass 1363 m	TIPP: Im 18. und 19. Jh. ein prominenter Luftkurort (Kaiserin Sissi). 1880 Ausbau der Straße, 1903 Bau der Seilbahn. Aussichtsplattform
0,1	19,6	0,1	12,2	 Ronzone	

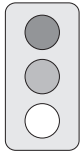
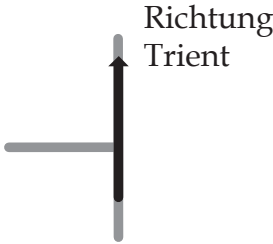


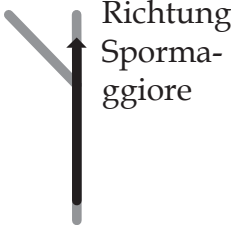
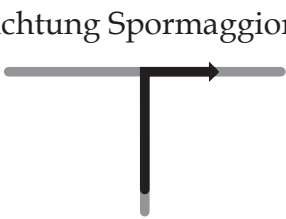
Kilometer Meilen				Richtung	Informationen
einzel	gesamt	einzel	gesamt		
0,4	20,0	0,2	12,4	 <p>Ronzone</p>	
5,0	25,0	3,1	15,5	 <p>Ronzone</p>	
0,3	25,3	0,2	15,7		<p>TIPP: Restaurant Orso Grigio www.jre.it</p>
0,7	26,0	0,4	16,2	 <p>Richtung Cles</p>	
0,3	26,3	0,2	16,3	 <p>Geschwindig- keitsampel 50 Km/h</p>	
0,3	26,6	0,2	16,5	 <p>Geschwindig- keitsampel 50 Km/h</p>	



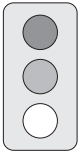




Kilometer		Meilen		Richtung	Informationen
einzel	gesamt	einzel	gesamt		
1,1	27,7	0,7	17,2	 <p>Richtung Cles</p>	<p>TIPP: 18-Loch Golfplatz Dolomiti, Sarnonico</p> 
0,4	28,1	0,2	17,5	 <p>Cavareno</p>	
0,2	28,3	0,1	17,6	 <p>Richtung Cles</p>	
0,6	28,9	0,4	18,0		<p>Tankstelle links: </p>
0,8	29,7	0,5	18,5	 <p>Romeno</p>	
0,8	30,5	0,5	19,0	 <p>Geschwindig- keitsampel 50 Km/h</p>	





Kilometer Meilen				Richtung	Informationen
einzel	gesamt	einzel	gesamt		
0,5	31,0	0,3	19,3	Richtung Trento 	
2,3	33,3	1,4	20,7	Richtung Trento 	
0,3	33,6	0,2	20,9		
2,4	36,0	1,5	22,4	Richtung Trento 	 Kurvige Bergstrecke
0,2	36,2	0,1	22,5		TIPP: Museo Retico 
0,3	36,5	0,2	22,7		

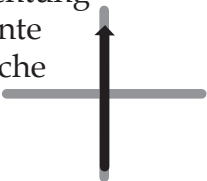


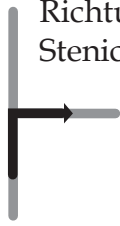



Kilometer Meilen				Richtung	Informationen
einzel	gesamt	einzel	gesamt		
0,1	36,6	0,1	22,7		Tankstelle rechts: REPSOL 
0,2	36,8	0,1	22,9		TIPP: links: zum Wallfahrtsort S. Romedio - mit seinen 5 Kirchen. Die Älteste wurde um das Jahr 1000 erbaut (Romanik).
0,1	36,9	0,1	22,9		
0,5	37,4	0,3	23,2		TIPP: Basilica dei Santi Martini (Hl. Märtyrer) in Sanzeno. (rom./gotischer Bau)
3,1	40,5	1,9	25,2		
0,4	40,9	0,2	25,4		


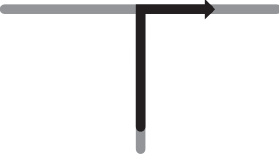




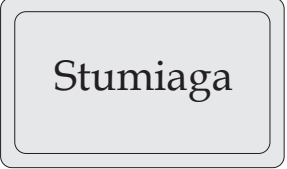
Kilometer Meilen				Richtung	Informationen
einzel	gesamt	einzel	gesamt		
0,1	41,0	0,1	25,5		
0,1	41,1	0,1	25,5		
0,3	41,4	0,2	25,7		Tankstelle rechts: 
0,7	42,1	0,4	26,2		Tankstelle links: 
0,8	42,9	0,5	26,7		
0,1	43,0	0,1	26,7		TIPP: Kirche zur Hl. Jungfrau Maria aus dem 12 Jh.

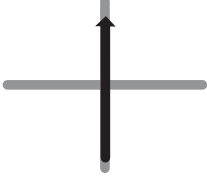

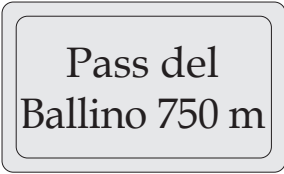



Kilometer		Meilen		Richtung	Informationen
einzel	gesamt	einzel	gesamt		
0,2	43,2	0,1	26,8		
3,1	46,3	1,9	28,8		
2,0	48,3	1,2	30,0		
4,3	52,6	2,7	32,7		Tankstelle rechts: 
1,1	53,7	0,7	33,4		
0,2	53,9	0,1	33,5		

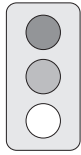
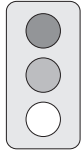

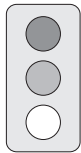


Kilometer Meilen				Richtung	Informationen	
einzel	gesamt	einzel	gesamt			
0,6	54,5	0,4	33,9	 6 Kehren		
3,6	58,1	2,2	36,1			
0,2	58,3	0,1	36,2	 Geschwindigkeitsampel 50 Km/h		
0,3	58,6	0,2	36,4		<p>TIPP: links: zur „area orsi“ Braunbären www.prolocospor-maggiore.tn.it geöffnet: Juli-September</p>	
1,4	60,0	0,9	37,3	 2 Kehren		
2,0	62,0	1,2	38,5		Tankstelle rechts:	

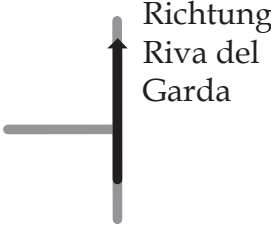

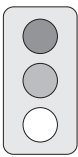



Kilometer Meilen				Richtung	Informationen
einzel	gesamt	einzel	gesamt		
1,5	63,5	0,9	39,5		
3,7	67,2	2,3	41,8		
0,6	67,8	0,4	42,1		Tankstelle rechts: 
4,0	71,8	2,5	44,6		TIPP: Blick auf Lago di Molveno Panoramablick/Parkplatz
0,2	72,0	0,1	44,7	 Geschwindigkeitsampel 50 Km/h	
10,6	82,6	6,6	51,3		

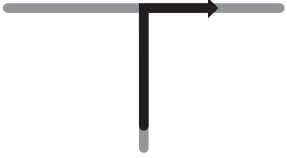
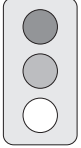


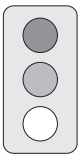
Kilometer Meilen				Richtung	Informationen
einzel	gesamt	einzel	gesamt		
0,3	82,9	0,2	51,5	Richtung Ponte Arche 	
1,1	84,0	0,7	52,2		 Kurvige Straßen
2,1	86,1	1,3	53,5	Richtung Stenico 	
2,1	88,2	1,3	54,8		
2,2	90,4	1,4	56,2		
0,7	91,1	0,4	56,6	Richtung Trento / Riva del Garda 	TIPP: Castel Stenico (aus dem Jahre 1163). Beherbergt ein Kunstmuseum.


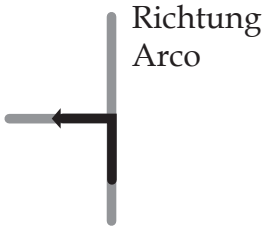
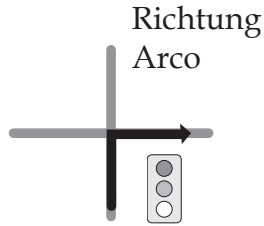

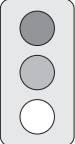

Kilometer Meilen				Richtung	Informationen
einzel	gesamt	einzel	gesamt		
0,8	91,9	0,5	57,1	Richtung Ponte Arche 	
2,7	94,6	1,7	58,8		
0,3	94,9	0,2	59,0		
0,1	95,0	0,1	59,0	Richtung Riva del Garda 	
0,4	95,4	0,2	59,3	Richtung Riva del Garda 	 Kurvige Straßen
4,9	100,3	3,0	62,3	 Stumiaga	


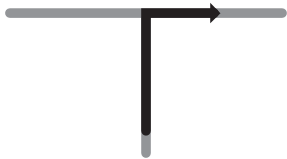
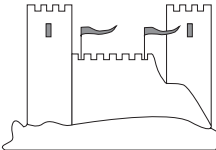
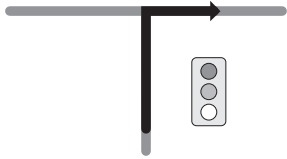
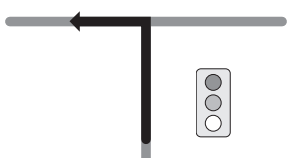

Kilometer Meilen				Richtung	Informationen
einzel	gesamt	einzel	gesamt		
0,8	101,1	0,5	62,8		
0,8	101,9	0,5	63,3		
3,1	105,0	1,9	65,2		
0,9	105,9	0,6	65,8		
3,8	109,7	2,4	68,2		TIPP: rechts: Lago di Tenno. Parkplatz gegen Gebühr. Ca. 10 Gehminuten bis zum See.
1,0	110,7	0,6	68,8		







Kilometer Meilen				Richtung	Informationen
einzel	gesamt	einzel	gesamt		
0,2	110,9	0,1	68,9	 <p>Geschwindigkeitsampel 50 Km/h</p>	
0,3	111,2	0,2	69,1	 <p>Geschwindigkeitsampel 50 Km/h</p>	
1,6	112,8	1,0	70,1	 <p>Tenno</p>	<p>TIPP: Die Felsenburg stammt aus dem 12. Jh. Von ihr hat man einen wunderschönen Blick auf die umliegende Landschaft.</p>
0,8	113,6	0,5	70,6	 <p>Geschwindigkeitsampel 50 Km/h</p>	
2,5	116,1	1,6	72,1	 <p>Cologna</p>	
0,7	116,8	0,4	72,6	 <p>Cavazzo</p>	




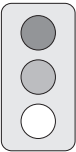

Kilometer Meilen				Richtung	Informationen
einzel	gesamt	einzel	gesamt		
0,9	117,7	0,6	73,1		
0,6	118,3	0,4	73,5		
0,1	118,4	0,1	73,6		
1,3	119,7	0,8	74,4		Tankstelle rechts 
0,2	119,9	0,1	74,5		
0,6	120,5	0,4	74,9		


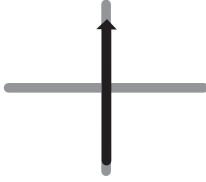




Kilometer		Meilen		Richtung	Informationen
einzel	gesamt	einzel	gesamt		
0,2	120,7	0,1	75,0	Richtung Torbole 	
0,1	120,8	0,1	75,1		
0,4	121,1	0,2	75,2	 2.Ausfahrt Richtung Torbole	
0,2	121,3	0,1	75,4		Tankstelle rechts: 
0,3	121,6	0,2	75,6		
0,3	121,9	0,2	75,7		EINKEHRTIPP: rechts: Hotel du Parc et du Lac www.hoteldulac-riva.it

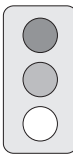

Kilometer Meilen				Richtung	Informationen
einzel	gesamt	einzel	gesamt		
0,5	122,4	0,3	76,1		Tankstelle rechts: : 
0,4	122,8	0,2	76,3		TIPP: Abstecher nach Torbole (geradeaus).
1,8	124,6	1,1	77,4		
1,0	125,6	0,6	78,0		
0,2	125,8	0,1	78,2		
1,5	127,3	0,9	79,1	3. Ausfahrt Richtung Arco 	



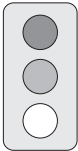



Kilometer		Meilen		Richtung	Informationen
einzel	gesamt	einzel	gesamt		
0,1	127,4	0,1	79,2		TIPP: bis zum 1. Weltkrieg beliebter Winterkurort.
1,1	128,5	0,7	79,8	Richtung Trento 	
0,0	128,5	0,0	79,8		TIPP: Castel Arco wurde ca. um 1000 errichtet und wurde niemals in seiner Geschichte erobert. (Höhe 278 m)
0,5	129,0	0,3	80,2	Richtung Trento 	
0,1	129,1	0,1	80,2	Richtung Trento 	
1,6	130,7	1,0	81,2		Tankstelle rechts 





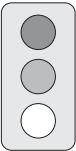

Kilometer Meilen				Richtung	Informationen
einzel	gesamt	einzel	gesamt		
6,0	136,7	3,7	84,9		Tankstelle rechts: 
1,2	137,9	0,7	85,7		Tankstelle rechts: 
3,2	141,1	2,0	87,7		
1,0	142,1	0,6	88,3		Tankstelle rechts: 
2,2	144,3	1,4	89,7		
0,1	144,4	0,1	89,7	 2. Ausfahrt	



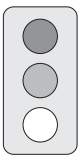
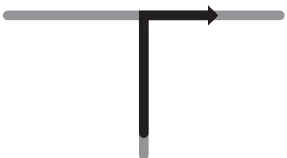
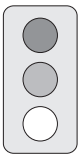

Kilometer Meilen				Richtung	Informationen
einzeln	gesamt	einzeln	gesamt		
1,1	145,5	0,7	90,4		TIPP: Lago di Toblino
0,8	146,3	0,5	90,9		EINKEHRTIPP: Ristorante Castel Toblino im Castel Toblino
3,5	149,8	2,2	93,1		Tankstelle links: 
4,7	154,5	2,9	96,0		Tankstelle links: 
2,7	157,2	1,7	97,7		
0,2	157,4	0,1	97,8		Tankstelle links: 


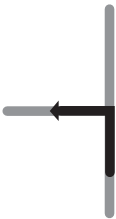


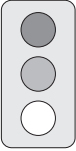
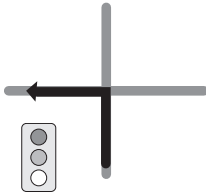
Kilometer Meilen				Richtung	Informationen
einzel	gesamt	einzel	gesamt		
4,1	161,5	2,5	100,4		TIPP: „Tutte le direzioni“ rechts: Trento Stadt (Stadtplan linke Seite)
0,8	162,3	0,5	100,8		
0,1	162,4	0,1	100,9	 2. Ausfahrt Richtung Bolzano	
1,1	163,5	0,7	101,6		Tankstelle rechts: : 
1,6	165,1	1,0	102,6	 Bolzano/ Brennero	
0,2	165,3	0,1	102,7	 Bolzano/ Brennero	

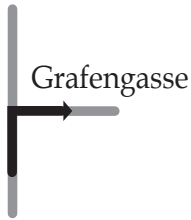

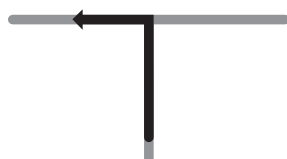
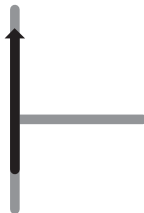

Kilometer Meilen				Richtung	Informationen
einzel	gesamt	einzel	gesamt		
0,4	165,7	0,2	103,0	 Bolzano/ Brennero	
0,5	166,2	0,3	103,3		Tankstelle links: 
1,3	167,5	0,8	104,1		
0,8	168,3	0,5	104,6	 geradeaus	
0,7	169,0	0,4	105,0	 geradeaus	
0,5	169,5	0,3	105,3	links einreihen 	


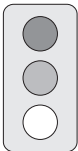

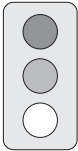


Kilometer		Meilen		Richtung	Informationen
einzel	gesamt	einzel	gesamt		
0,4	169,9	0,2	105,6		
0,3	170,2	0,2	105,8		
0,3	170,5	0,2	105,9		
0,3	170,8	0,2	106,1		Tankstelle rechts: 
1,0	171,8	0,6	106,8		Tankstelle links: 
1,0	172,8	0,6	107,4		Tankstelle rechts: 




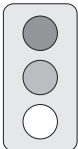


Kilometer Meilen				Richtung	Informationen
einzel	gesamt	einzel	gesamt		
1,0	173,8	0,6	108,0		
0,6	174,4	0,4	108,4		Tankstelle links: 
2,3	176,7	1,4	109,8		
0,2	176,9	0,1	109,9		Tankstelle rechts: 
0,8	177,7	0,5	110,4		
1,8	179,5	1,1	111,5		




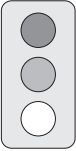


Kilometer Meilen				Richtung	Informationen
einzel	gesamt	einzel	gesamt		
0,4	265,4	0,2	164,9	 <p>Richtung Roveré della Luna</p>	
5,7	271,1	3,5	168,4	 <p>Roveré della Luna</p>	
0,6	271,7	0,4	168,8	 <p>Geschwindig- keitsampel 50 km/h</p>	
0,3	272,0	0,2	169,0	<p>Richtung Salurn</p> 	
0,3	272,3	0,2	169,2	 <p>Geschwindig- keitsampel 50 km/h</p>	
0,5	272,8	0,3	169,5	<p>Tankstelle links:</p> 	



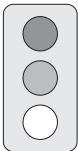

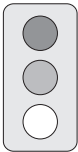


Kilometer Meilen				Richtung	Informationen
einzel	gesamt	einzel	gesamt		
0,3	273,1	0,2	169,7	 <p>Provinz Bozen</p>	
0,5	273,6	0,3	170,0	 <p>Richtung Margreid</p>	
3,8	277,4	2,4	172,3	 <p>Richtung Margreid rechts Kurtinig</p>	
0,4	277,8	0,2	172,6	 <p>Margreid</p>	
0,6	278,4	0,4	173,0	 <p>Geschwindigkeitsampel 40 km/h</p>	
0,3	278,7	0,2	173,1		<p>TIPP: Casón Hirschprunn (scharf links) Alois Lageder, Enothek: „Im Paradies“</p>

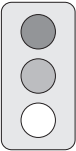
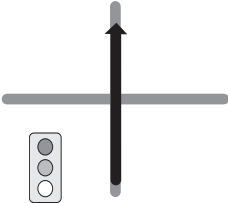


Kilometer		Meilen		Richtung	Informationen
einzel	gesamt	einzel	gesamt		
0,2	278,9	0,1	173,3		TIPP: Kellerei Nals/Margreid/ Entiklar www.kellerei.it
0,1	279,0	0,1	173,3		TIPP: Anstanz Löwengang, Alois Lageder www.lageder.com Älteste Hausrebe Südtirols (1601)
0,3	279,3	0,2	173,5	Richtung Kurtatsch 	
0,9	280,2	0,6	174,1		TIPP: -Kellerei Tiefenbrunner, im Schloss Turmhof -Einkehrtip: Jausenstation www.tiefenbrunner.com -EU höchst angebaute Müller Thur- gau (1.100 m)- Feldmarschall Fenner.
0,8	281,0	0,5	174,6		INFO: - Kellerei Kurtatsch www.kellerei-kurtatsch.it - Anbaugebiet Chardonnay, Sauvignon, Merlot und Cabernet
0,8	281,8	0,5	175,1		TIPP: Links nach Kurtatsch Einkehrtip: Gasthaus „Zur Rose“

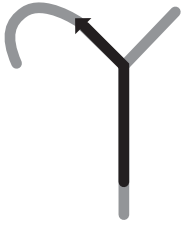

Kilometer Meilen				Richtung	Informationen
einzel	gesamt	einzel	gesamt		
2,2	284,0	1,4	176,4		<p>INFO: Blick auf das Weißhorn</p>
0,4	284,4	0,2	176,7		<p>TIPP: -Kellerei Hofstätter, www.hofstatter.com -Brennerei Roner + Psenner -Anbaugebiet Gewürztraminer</p>
0,5	284,9	0,3	177,0		<p>TIPP: -Elena Walch (rechts hinauf), www.elenawalch.com</p>
0,5	285,4	0,3	177,3		<p>Tankstelle rechts: </p>
0,3	285,7	0,2	177,5	 <p>Geschwindigkeitsampel 50 km/h</p>	
0,5	286,2	0,3	177,8		<p>TIPP: rechts hinauf zum Kirchlein St. Jakob Kastelaz, (rom. Fresken)</p> 

Kilometer Meilen				Richtung	Informationen
einzel	gesamt	einzel	gesamt		
0,1	286,3	0,1	177,9		Tankstelle rechts: 
0,1	286,4	0,1	177,9		TIPP: Kellerei Tramin www.tramin-wine.it Kellermeister des Jahres 2004/ Willi Stürz
2,1	288,5	1,3	179,2		INFO: recht: Blick auf der Leuchtenburg 
1,6	290,1	1,0	180,2	 Geschwindig- keitsampel 60 km/h	
0,4	290,5	0,2	180,5		TIPP: Jausenstation/Törggellelokal Seehofkeller
0,8	291,3	0,5	181,0	 rechts zum Kalterer See	TIPP: ab 2006 neues Schwimmbad am Kalterer See

Kilometer Meilen				Richtung	Informationen
einzel	gesamt	einzel	gesamt		
0,6	291,9	0,4	181,3		TIPP: Weingut Manincor www.manincor.com
0,4	292,3	0,2	181,6		TIPP: Restaurant Castel Ringberg www.castel-ringberg.com
2,2	294,5	1,4	183,0		TIPP: Weinmuseum Kaltern
0,3	294,8	0,2	183,1	 Geschwindigkeitsampel 50 km/h	
0,0	294,8	0,0	183,1		Tankstelle rechts: 
0,3	295,1	0,2	183,3		Tankstelle links: 

Kilometer Meilen				Richtung	Informationen	
einzeln	gesamt	einzeln	gesamt			
0,0	295,1	0,0	183,0		TIPP: Kellerei Kaltern www.kellereikaltern.com	
0,1	295,2	0,1	183,4		TIPP: rechts E&N Kellerei Kaltern www.erste-neue.it	
1,0	296,2	0,6	184,0	 <p>Geschwindigkeitsampel 70 km/h</p>	Vernatsch/Kalterer See - Anbaugesbiet	
0,2	296,4	0,1	184,1	 <p>Geschwindigkeitsampel 70 km/h</p>		
1,7	298,1	1,1	185,2			
0,1	298,2	0,1	185,3		Tankstelle links:	

Kilometer Meilen				Richtung	Informationen
einzel	gesamt	einzel	gesamt		
0,8	298,4	0,4	185,4		<p>TIPP: rechts: Weingut Kreithof www.kreithof.it</p>
0,8	299,2	0,1	185,9	 	<p>TIPP: Kellerei St. Michael www.stmichael.it Kellermeister des Jahres 2001/ Hans Terzen</p>
0,2	299,4	0,1	186,0		
0,1	299,5	0,1	186,1		<p>TIPP: rechts: nach Girlan - Kellerei Girlan/www.girlan.it - Niedermayr/www.niedermayr.it - Kellerei Schreckbichl/www.colterenzio.it - Kellerei Brigl/www.brigl.com</p>
0,3	299,8	0,2	186,3		<p>Tankstelle links: </p>
1,3	301,1	0,8	188,1		<p>INFO: links: nach St. Pauls Kellerei St. Pauls www.kellereist-pauls.com</p> 

Kilometer Meilen				Richtung	Informationen
einzel	gesamt	einzel	gesamt		
1,7	302,8	1,1	188,2		<p>TIPP: scharf rechts Vinothek Pillhof „Ansitz Pillhof“ / Restaurant www.pillhof.com</p> 
0,2	303,0	0,1	188,1		<p>Ziel Infohaus Tourismusverband Südtirols Süden <small>BOZEN · KALTERER SEE · WEINSTRASSE · DOLOMITEN</small></p>