

Zeitreisen



“Fleimstal-Lavazé-Tour“

10. TOUR

10

“Fleimstal-Lavazè-Tour“

Kaltern- Kreith- Laimburg- Auer- Aldein- Weißenstein- Deutschnofen- Bir-
chabruck- Welschnofen- Karerpass- Nigerpas- Tiers- Blumau- Bozen

Die romantische Weinstraße entlang vorbei am Kalterer See über Tramin und Kurtatsch auf die andere Etschtalseite nach Neumarkt und von dort hinauf nach Montan, über San Lugano nach Cavalese und hinauf zum Lavazè-Pass (1.805 m).Vorbei am Latemar und weiter nach Obereggen und durch das Eggenal zurück nach Bozen zum Ausgangspunkt.

Charakteristika:	Beschauliche Spazierfahrt
Schwierigkeitsgrad:	Leicht
Besonderheiten:	Weinbaugebiet, Sehenswerte Bauten, Dolomiten
Empfohlene Jahreszeit:	Juni-Oktober
Achtung:	Ganzjährig/ Besonders im Herbst

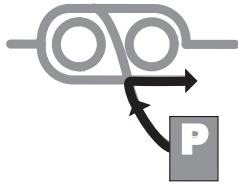


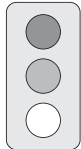
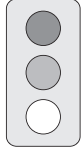

Fahrdauer:	6 -8 Stunden
Fahrstrecke:	91,7 km
Start/Ziel:	Rundtour Frangart/ Eppan



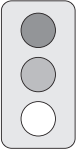
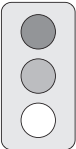


HALBTAGESTOUR

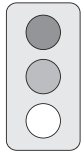









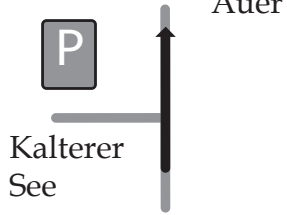
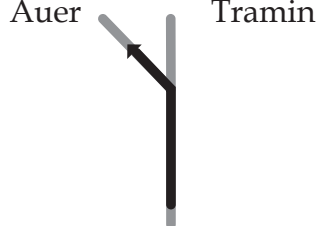



Wichtigste Highlights zu besichtigen:

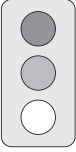
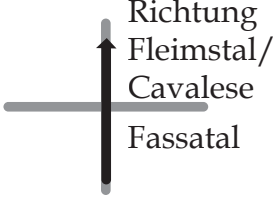
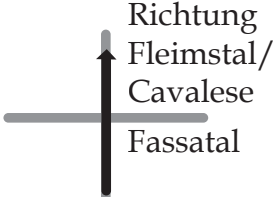



- Weinmuseum in Kaltern
- St. Jakob Kastelaz bei Tramin
- Lauben von Neumarkt Castelfeder
- Maria Weißenstein
- Obereggen

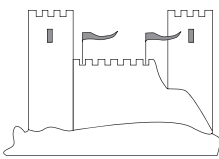
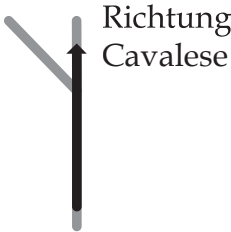



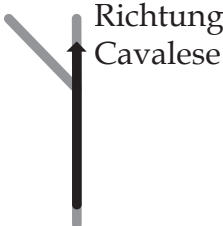
Kilometer Meilen				Richtung	Informationen
einzel	gesamt	einzel	gesamt		
0,0	0,0	0,0	0,0		<p>Start Infohaus Tourismusverband</p> <p>Südtirols Süden BOZEN • KALTERER SEE • WEINSTRASSE • DOLOMITEN</p>
1,0	1,0	0,6	0,6		<p>TIPP: Blick auf Schloss Warth</p>
1,9	2,9	1,2	1,8		<p>Tankstelle rechts: </p>
0,3	3,2	0,2	2,0	 Richtung Kaltern geradeaus	
0,1	3,3	0,1	2,1	 Richtung Kaltern geradeaus	
0,1	3,4	0,1	2,1		<p>TIPP: Kellerei St. Michael (links)</p> <p>Tel. + 39 0471 664466 www.stmichael.it</p>







Kilometer Meilen				Richtung	Informationen
einzel	gesamt	einzel	gesamt		
1,1	4,5	0,7	2,8		Tankstelle rechts: 
0,5	5,0	0,3	3,1		TIPP: rechts: Richtung Mendelpass - (1.375 m). Der Mendelpass verbindet das Nonstal mit dem Überetsch
1,2	6,2	0,7	3,9	 Geschwindigkeitsampel 70 km/h	
0,2	6,4	0,1	4,0	 Geschwindigkeitsampel 70 km/h	
0,6	7,2	0,5	4,5	 Kaltern	
0,1	7,3	0,1	4,5	 SÜDTIROL	TIPP: Kellerei Kaltern und Kellerei Erste & Neue. Vom Künstler Robert Scherer (Rundgang Keller)-Puntaykeller. Telefon: +39 0471 963149







Kilometer		Meilen		Richtung	Informationen
einzel	gesamt	einzel	gesamt		
0,2	7,5	0,1	4,7	 Geschwindigkeitsampel 50 km/h	
0,1	7,6	0,1	4,7	 2. Ausfahrt Kalterer See	
0,1	7,7	0,1	4,8		Tankstelle rechts: 
0,2	7,9	0,1	4,9	 Kaltern Dorf	Tankstelle links: 
0,0	7,9	0,0	4,9		Tankstelle rechts: 
2,4	10,3	1,5	6,4		EINKEHRTIPP: Restaurant Castel Ringberg (rechts abiegen). www.castel-ringberg.com


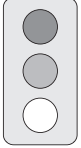
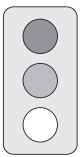



Kilometer Meilen				Richtung	Informationen
einzel	gesamt	einzel	gesamt		
0,5	10,8	0,3	6,7		TIPP: links: Weingut Manincor Tel. + 39 0471 960230 www.manincor.com
0,6	11,4	0,4	7,1		TIPP: links: Kalterer See. Kaffeepause auf einer der Seeterrassen.
2,7	14,1	1,7	8,8		
2,0	16,1	1,2	10,0	3. Ausfahrt Richtung Auer 	
0,2	16,3	0,1	10,1		Tankstelle rechts: 
2,7	19,0	1,7	11,8		



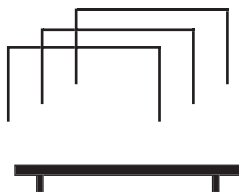


Kilometer Meilen				Richtung	Informationen
einzel	gesamt	einzel	gesamt		
2,7	19,0	0,0	11,8		
0,1	19,1	0,1	11,9		
0,1	19,2	0,1	11,9		
2,1	21,3	1,3	13,2		<p>TIPP:</p> <ul style="list-style-type: none"> -Biotop Castelfeder: Submediteraner Buschwald, Moorlandschaft und ein artenreicher Teich. -Jahrtausendalte Siedlungsspuren
0,0	21,3	0,0	13,2		
1,3	22,6	0,8	14,0		<p>TIPP:</p> <ul style="list-style-type: none"> - Promenaden Wanderweg - auf den einst die Fleimstaler-Bahn fuhr. - Schloss Enn (12 Jh.)

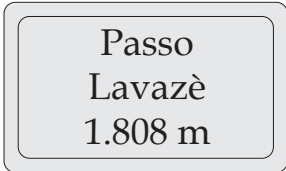





Kilometer Meilen				Richtung	Informationen
einzel	gesamt	einzel	gesamt		
0,4	23,0	0,2	14,3		TIPP: Schloss Enn. Circa um das 12 Jh. erbaut. Eimal im Jahr öffnet es die Tore für eine Konzertveranstaltung (Mitte August).
5,4	28,4	3,4	17,6		
3,8	32,2	2,4	20,0		
0,2	32,4	0,1	20,1		TIPP: Das Naturparkhaus Trudner Horn ist in einer alten elektrischen Mühle untergebracht. Verschiedene Wandermöglichkeiten.
0,2	32,6	0,1	20,3		Tankstelle links: 
0,7	33,1	0,3	20,6		INFO: Links Richtung Radein Geologiemuseum www.bletterbach.info

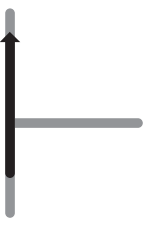


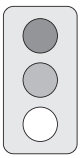

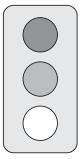
Kilometer		Meilen		Richtung	Informationen
einzel	gesamt	einzel	gesamt		
1,0	34,1	0,6	21,2		
1,1	35,2	0,7	21,9	Richtung Cavalese 	INFO: rechts: Richtung Altrei/ Naturpark Trudner Horn www.trudnerhorn.com
0,1	35,3	0,1	21,9	 Provinz Trient	
3,3	38,6	2,1	24,0		
0,5	39,1	0,3	24,3	Richtung Cavalese 	
0,3	39,4	0,2	24,5	links Cavalese 	







Kilometer		Meilen		Richtung	Informationen
einzel	gesamt	einzel	gesamt		
1,0	40,4	0,6	25,1		Tankstelle rechts: 
0,3	40,7	0,2	25,3		
0,2	40,9	0,1	25,4		Tankstelle links: 
0,5	41,4	0,3	25,7		
0,6	42,0	0,4	26,1	 Geschwindigkeitsampel 50 km/h	
0,1	42,1	0,1	26,2		Tankstelle links: 





Kilometer		Meilen		Richtung	Informationen
einzel	gesamt	einzel	gesamt		
0,2	42,3	0,1	26,3	 <p>2.Ausfahrt Richtung Passo Lavazè</p>	
0,5	42,8	0,3	26,6	 <p>Geschwindig- keitsampel 50 km/h</p>	
0,3	43,1	0,2	26,8	 <p>Geschwindig- keitsampel 50 km/h</p>	
1,1	44,2	0,7	27,5	 <p>Daiano</p>	
0,2	44,4	0,1	27,6		<p>Tankstelle links:</p> 
0,4	44,8	0,2	27,8	 <p>Varena</p>	

Kilometer Meilen				Richtung	Informationen
einzel	gesamt	einzel	gesamt		
0,2	45,0	0,1	28,0	 <p>Passo Lavazè</p>	
0,2	45,2	0,1	28,1	 <p>Passo Lavazè</p>	
0,3	46,2	0,6	28,7		<p>TIPP: Fitness Parcours/Trimm-Dich -Pfad</p>
1,1	47,3	0,7	29,4		<p>EINKEHRTIPP: links: La Baita, Bar/Restaurant</p>
1,5	49,2	1,2	30,6	<p>rechts Pam- peago</p> 	
1,3	50,5	0,8	31,4	 <p>Steigung</p>	

Kilometer Meilen				Richtung	Informationen
einzel	gesamt	einzel	gesamt		
2,1	52,6	1,3	32,7		
0,1	52,7	0,1	32,7		Richtung Bozen
0,8	53,5	0,5	33,2		Provinz Bozen
5,6	59,1	3,5	36,7		
0,2	59,3	0,1	36,8		Richtung Obereggen
0,2	59,5	0,1	37,0		Steigung

Kilometer Meilen				Richtung	Informationen
einzel	gesamt	einzel	gesamt		
1,6	70,9	1,0	44,1	Bozen 	TIPP: rechts: Richtung Gummer Sternwarte. www.sternwarte.it
2,4	73,3	5,2	49,3	 Gefälle	
7,5	80,8	0,9	50,2	 Richtung Meran - 2.Ausfahrht	
0,5	81,3	0,3	50,5		
1,7	83,0	1,1	51,6		Tankstelle rechts: 
0,1	83,1	0,1	51,6		TIPP: links: Kohlern - Hier befindet sich die älteste Personenseilbahn der Welt. Sie führt von Bozen nach Kohlern (1908 erbaut).

Kilometer		Meilen		Richtung	Informationen
einzel	gesamt	einzel	gesamt		
0,1	83,2	0,1	51,7		Tankstelle links: 
0,5	83,7	0,3	52,0	Richtung Meran 	
0,8	84,5	0,5	52,5	Richtung Meran 	
0,4	84,9	0,2	52,8		INFO: Anfang Eisackufer-Straße
0,2	85,1	0,1	52,9	immer Richtung Meran 	
2,3	87,4	1,4	54,3	Richtung Meran/ Weinstraße 	

Kilometer Meilen				Richtung	Informationen
einzel	gesamt	einzel	gesamt		
0,3	87,7	0,1	54,4	 <p>Richtung Meran/ Weinstraße</p>	
0,5	90,2	1,7	56,0	 <p>Ausfahrt Eppan</p>	
0,3	90,5	0,2	56,2	<p>Richtung Eppan/Weinstraße</p> 	
1,1	91,6	0,7	56,9		
0,1	91,7	0,1	57,0		<p>Ziel Infohaus Tourismusverband</p> <p>Südtirols Süden</p> <p>BOZEN • KALTERER SEE • WEINSTRASSE • DOLOMITEN</p>